

# Buurt Wesselerbrink Noord-Oost

## Rapportage over de jaren 2013 t/m 2022.

### Gegevens van de buurt:

Gemeente: Enschede.

Wijk: Enschede-Zuid.

Buurt: Wesselerbrink Noord-Oost.

CBS buurtcode: BU01530603.

Aantal inwoners: 3.875. Aantal huishoudens: 1.940.

Aantal woningen: 1.848. Oppervlakte land: 90 hectare.

### Gebruikte bronnen en meer informatie:

Dit rapport is gemaakt op basis van (bewerkingen van) de open data van het CBS, Kadaster en andere dataleveranciers.

Zie <https://allecijfers.nl/definitie/bronnen-alle-cijfers/> voor alle bronvermeldingen. Meest recente data: 2 september 2022.

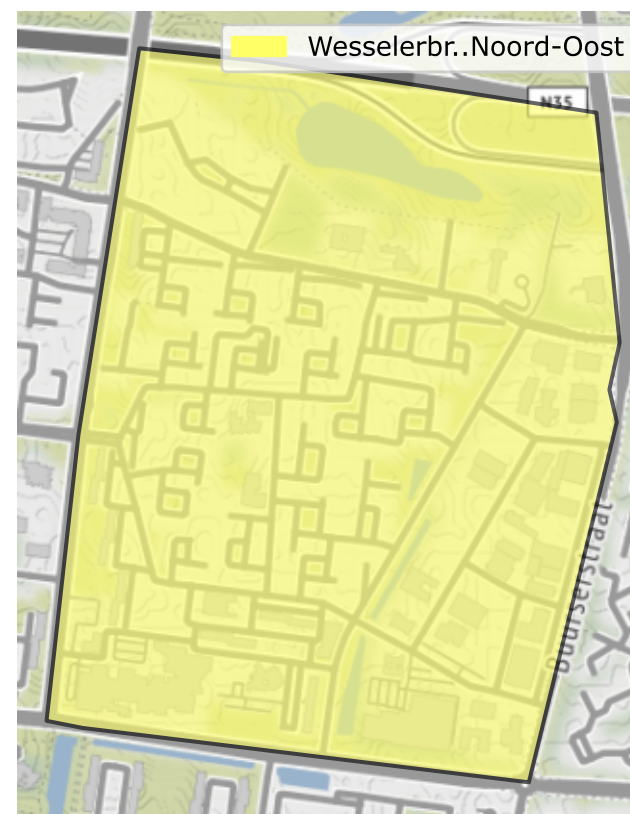
Download alle brondata op <https://service.openinfo.nl/downloads/informatie-gemeente-enschede/>.

Het is ook mogelijk om dit overzicht te ontvangen voor een eigen groep vergelijkingsgebieden of met andere grafieken.

Dit rapport is met grote zorg samengesteld. Fouten zijn desondanks mogelijk. Gebruik van de data is op eigen risico.

Stuur een e-mail naar [service@openinfo.nl](mailto:service@openinfo.nl) voor vragen of opmerkingen.

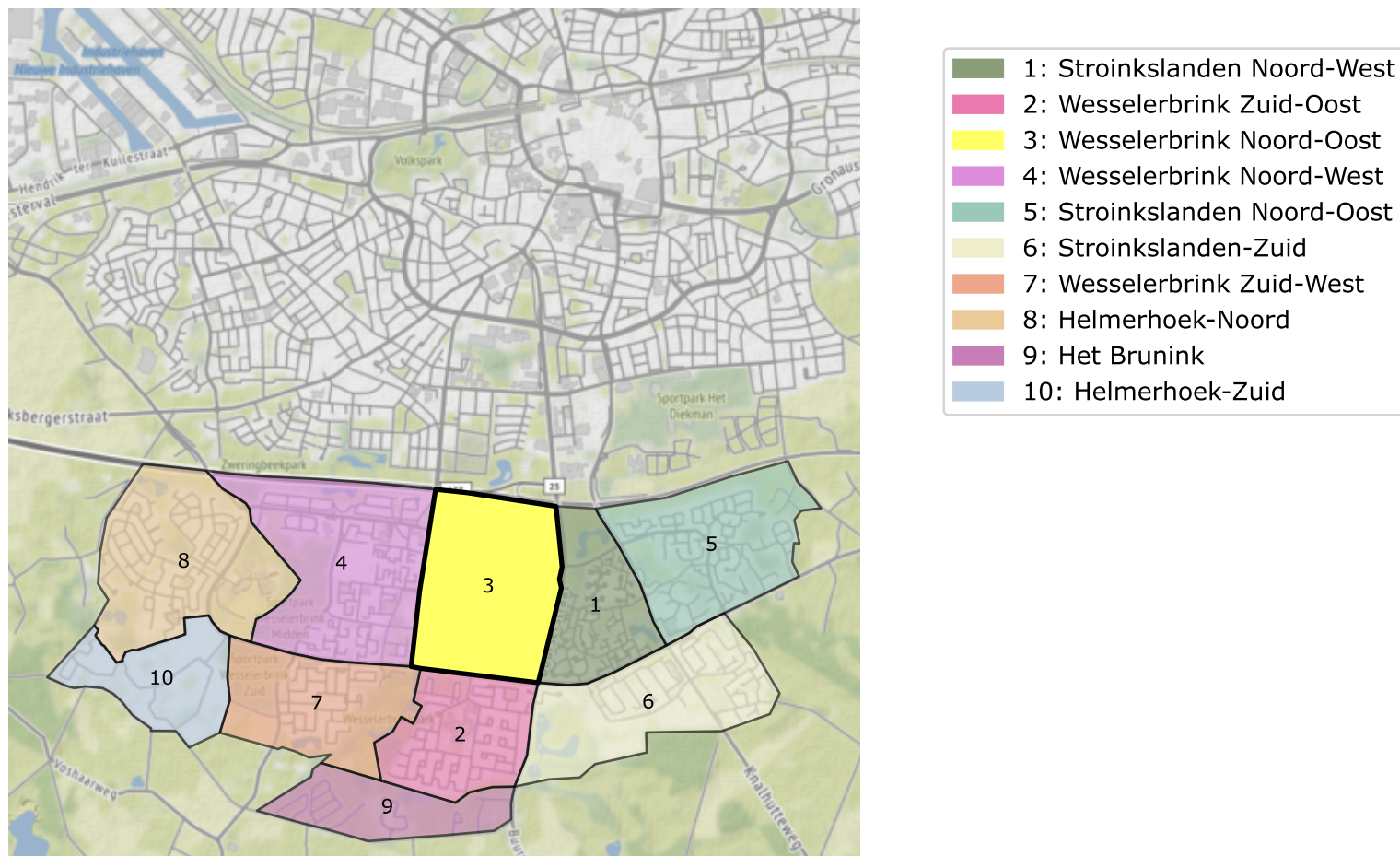
Kaart van buurt Wesselerbrink Noord-Oost



# Buurt Wesselerbrink Noord-Oost

Kaart van buurt Wesselerbrink Noord-Oost en alle andere buurten binnen Enschede-Zuid.

De buurtindeling op deze kaart wordt in deze rapportage gebruikt om verschillende onderwerpen op de kaart te tonen.

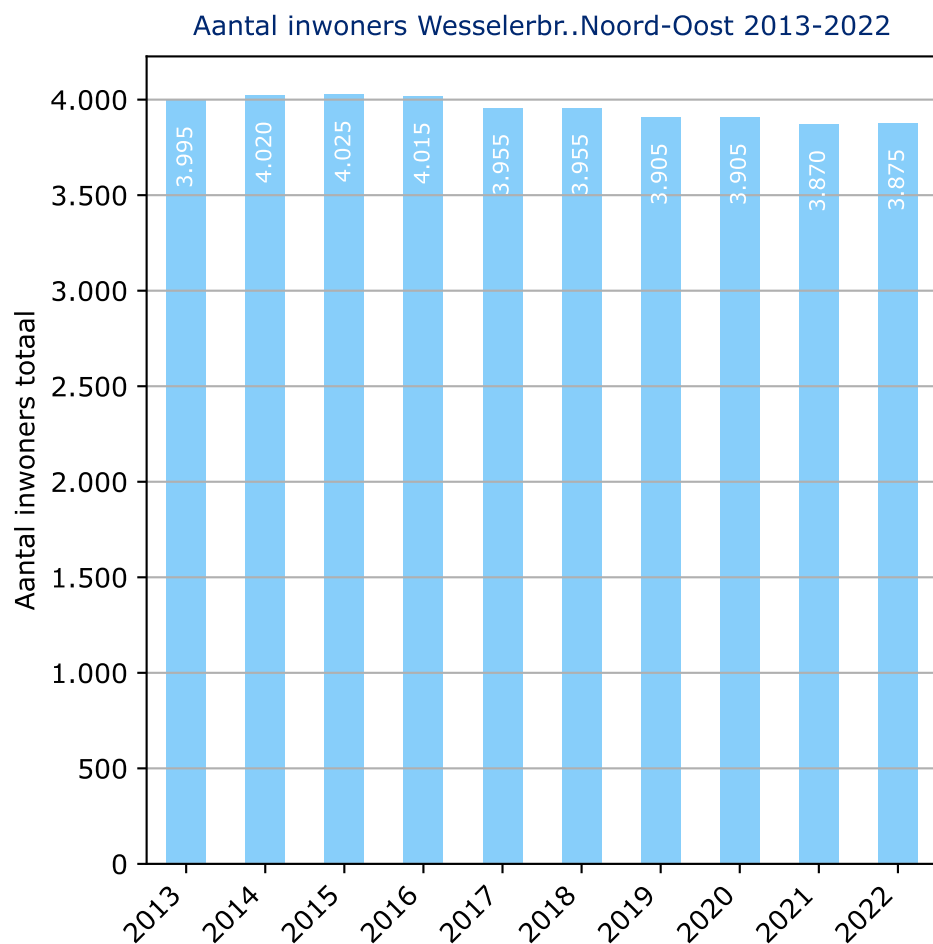


Buurt Wesselerbrink Noord-Oost ligt in de wijk Enschede-Zuid binnen de gemeente Enschede.

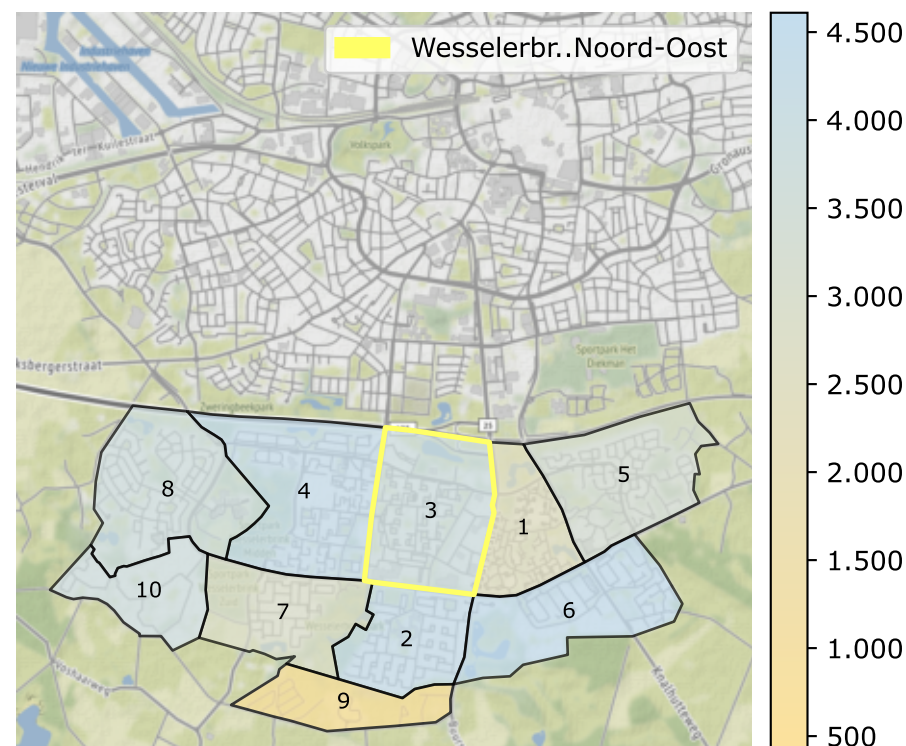
# Buurt Wesselerbrink Noord-Oost

## Aantal inwoners buurt Wesselerbrink Noord-Oost.

Zie <https://allecijfers.nl/definities/alle-cijfers-voor-je-gemeente-wijk-of-buurt/> voor de definities van de CBS buurtdata.



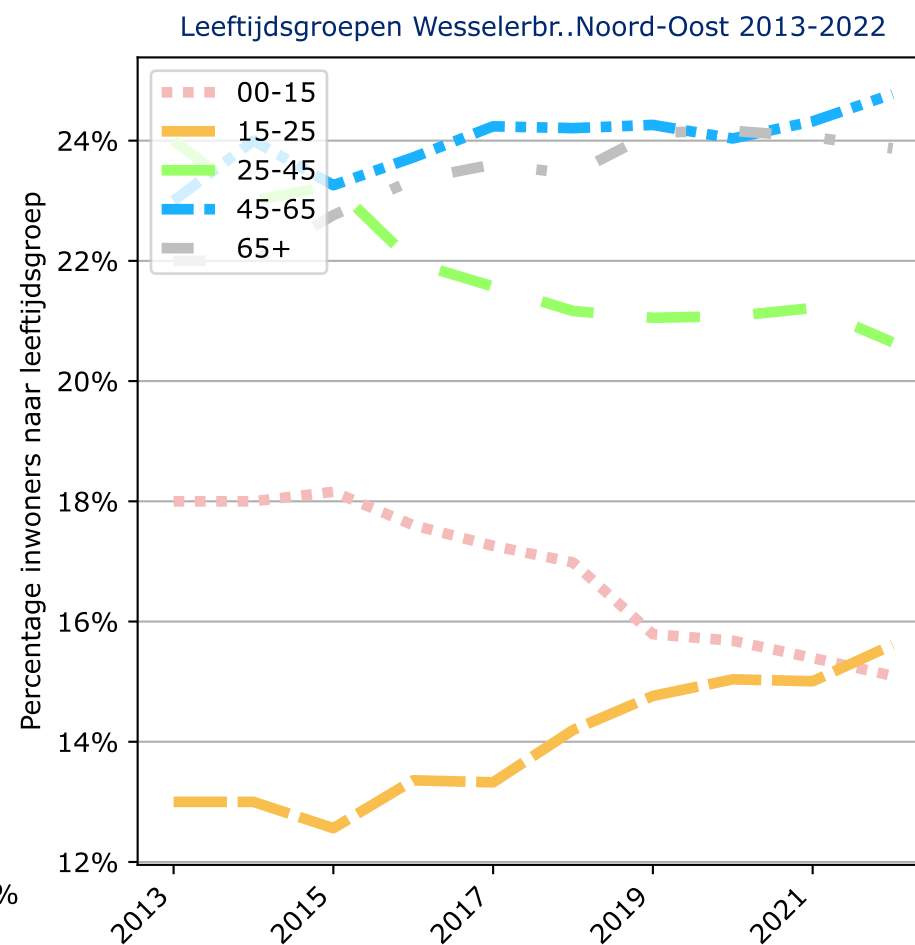
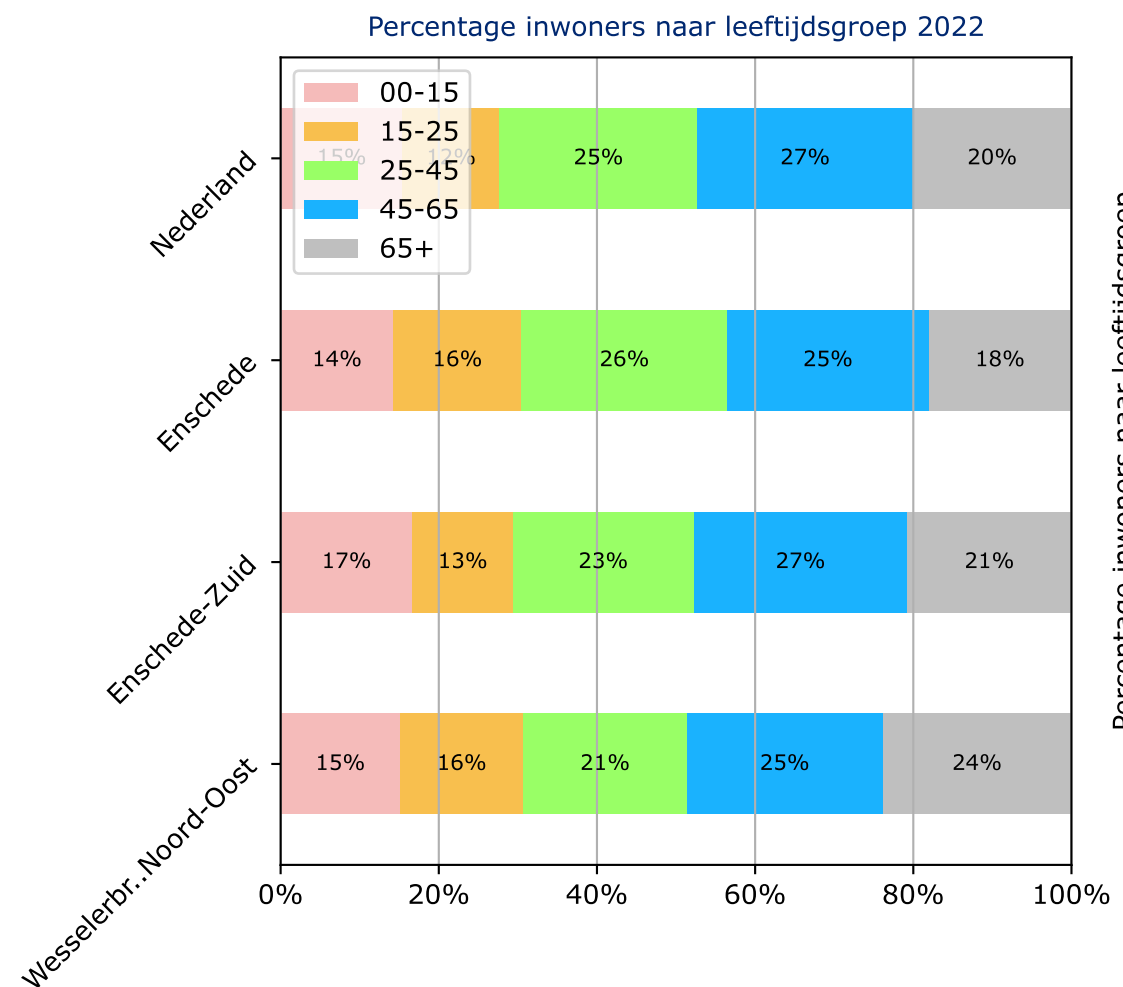
Kaart van de buurten in buurt Wesselerbrink Noord-Oost: de kleur toont het aantal inwoners per buurt in 2022



# Buurt Wesselerbrink Noord-Oost

## Informatie over de leeftijdsverdeling van de inwoners.

Leeftijdsgroepen: 0 tot 15 jaar, 15 tot 25 jaar, 25 tot 45 jaar, 45 tot 65 jaar & 65 jaar en ouder.

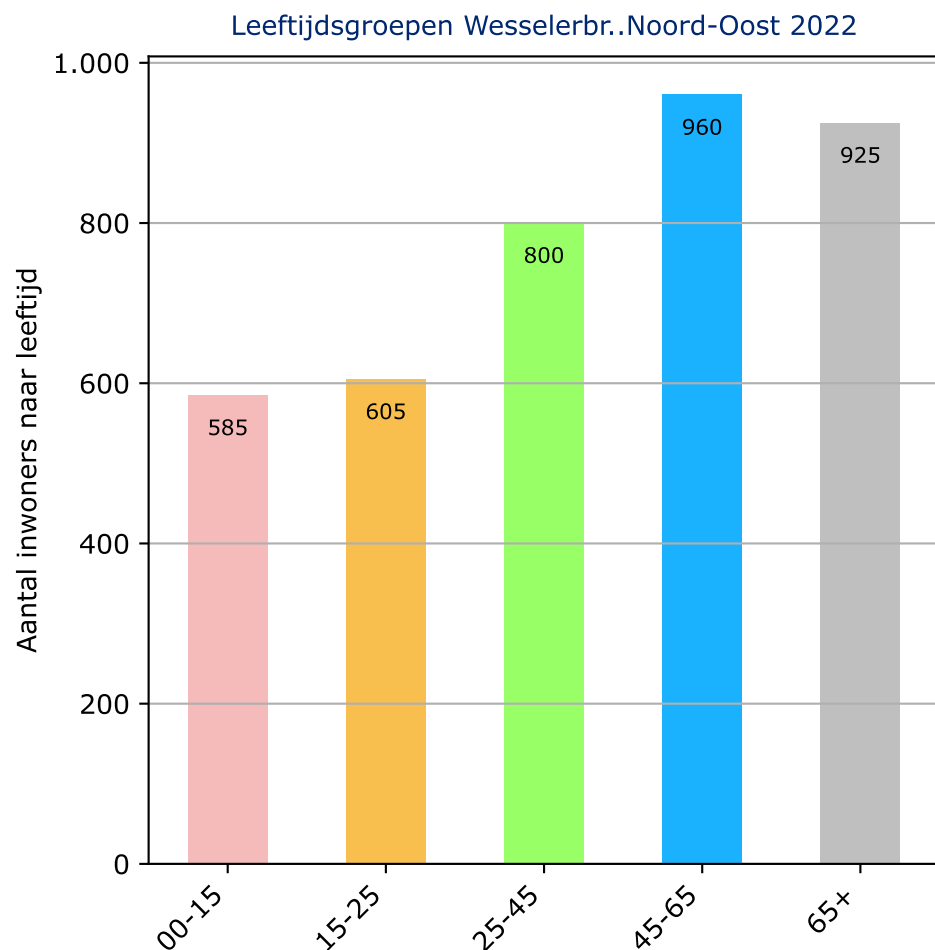




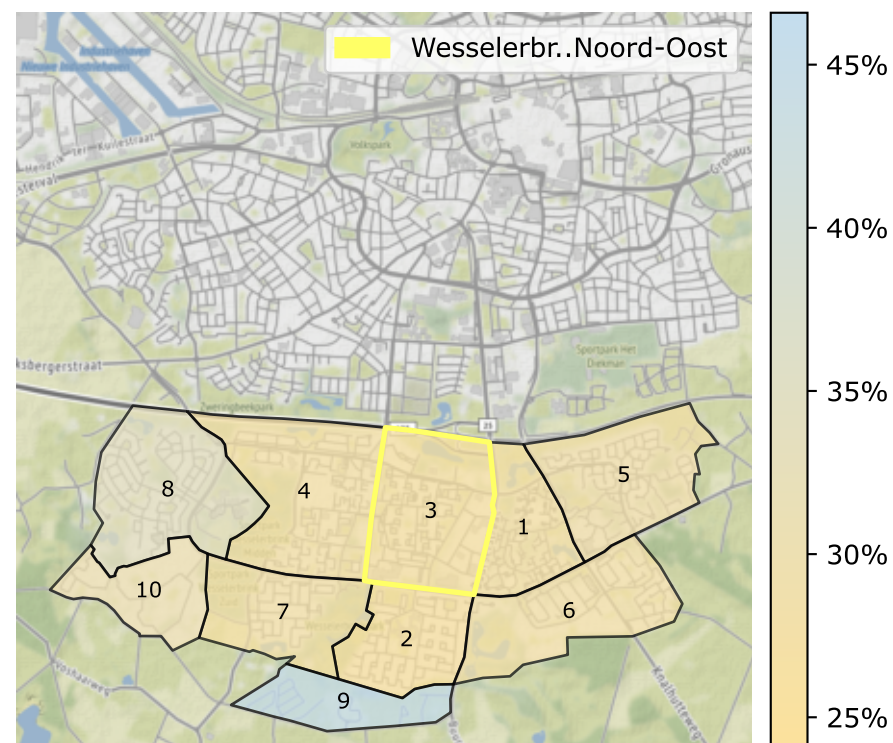
# Buurt Wesselerbrink Noord-Oost

## Aantal inwoners Wesselerbrink Noord-Oost.

Aantal inwoners per leeftijdsgroep en de meestvoorkomende leeftijdsgroep op de kaart.



% Inwoners in de leeftijdsgroep van 45 tot 65 jaar  
(het meestvoorkomend in buurt Wesselerbrink Noord-Oost)  
per buurt in 2022

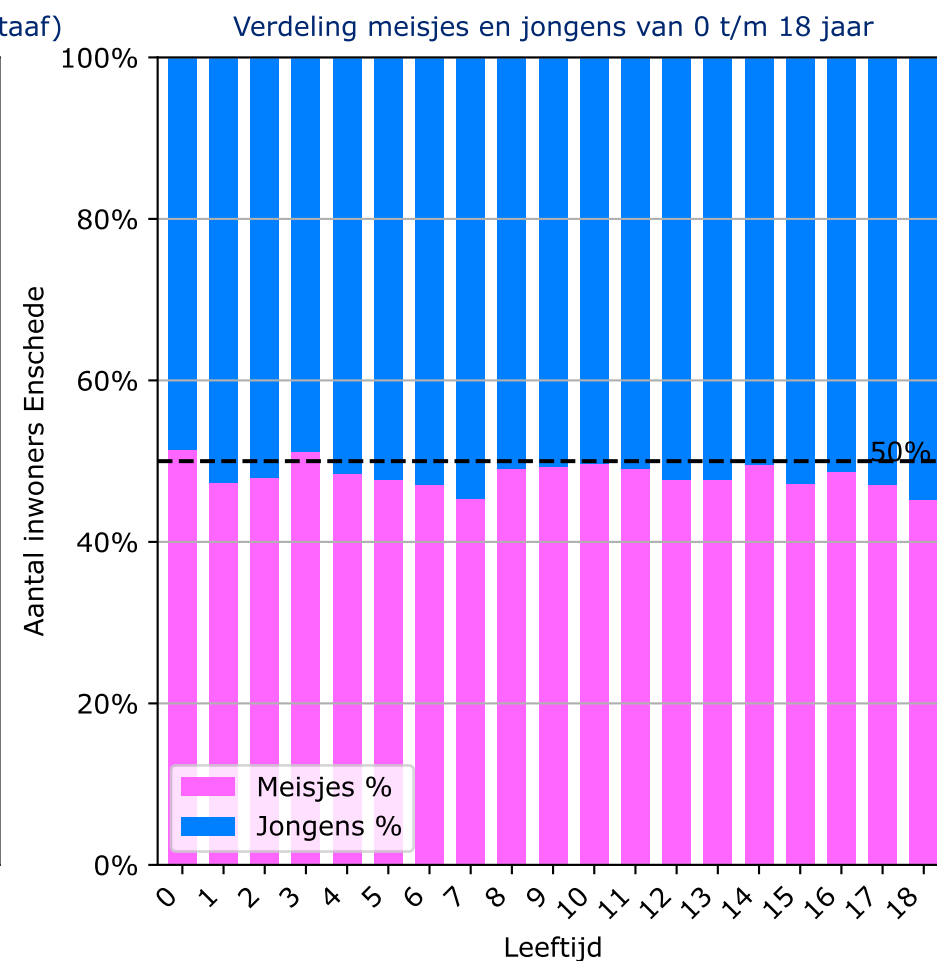
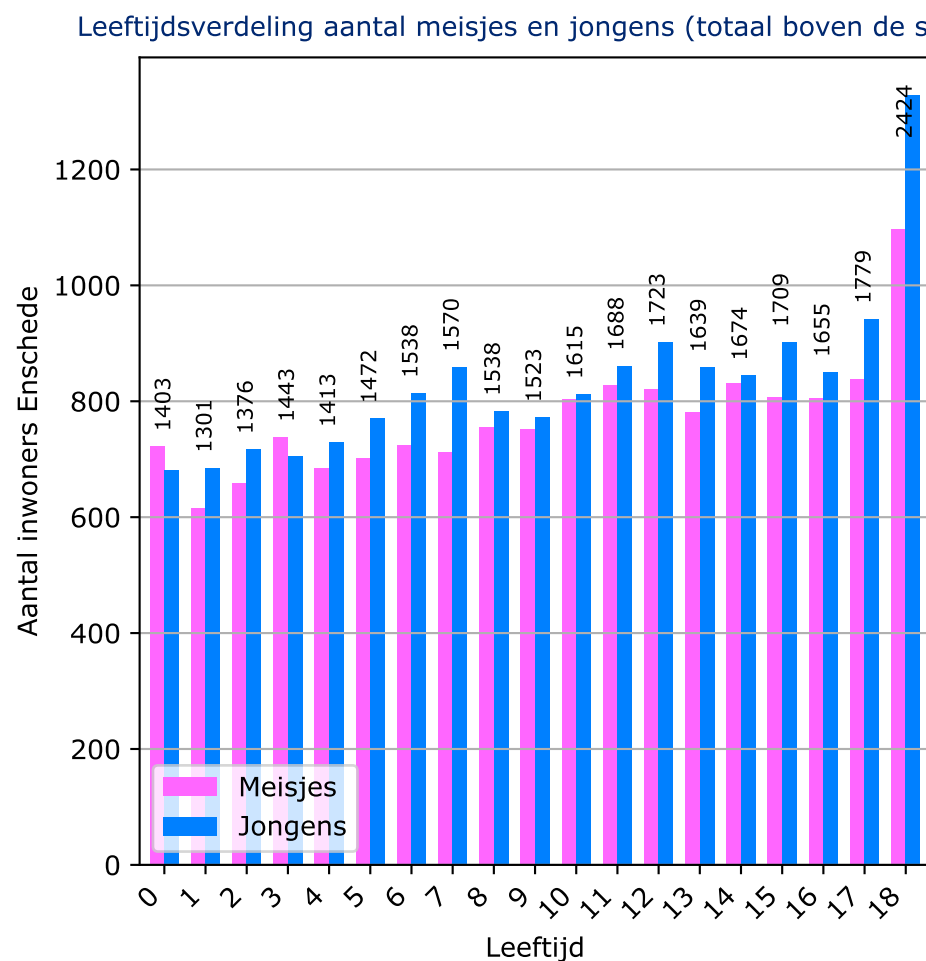


# Buurt Wesselerbrink Noord-Oost

## Jongeren naar leeftijd in de gemeente Enschede

Het aantal en het percentage jongens en meisjes naar leeftijd op 1 januari 2022.

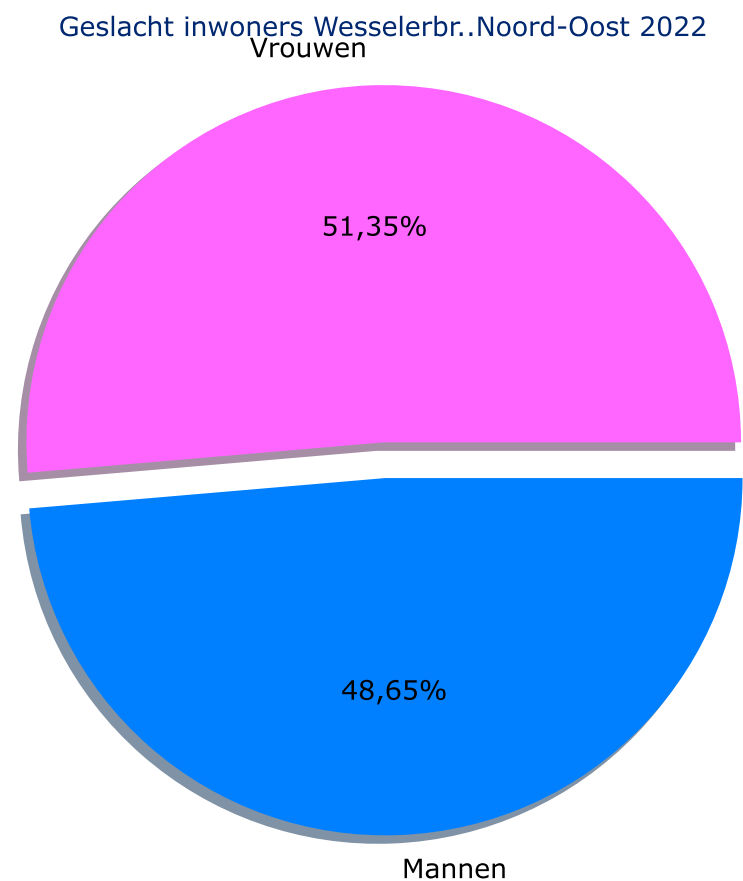
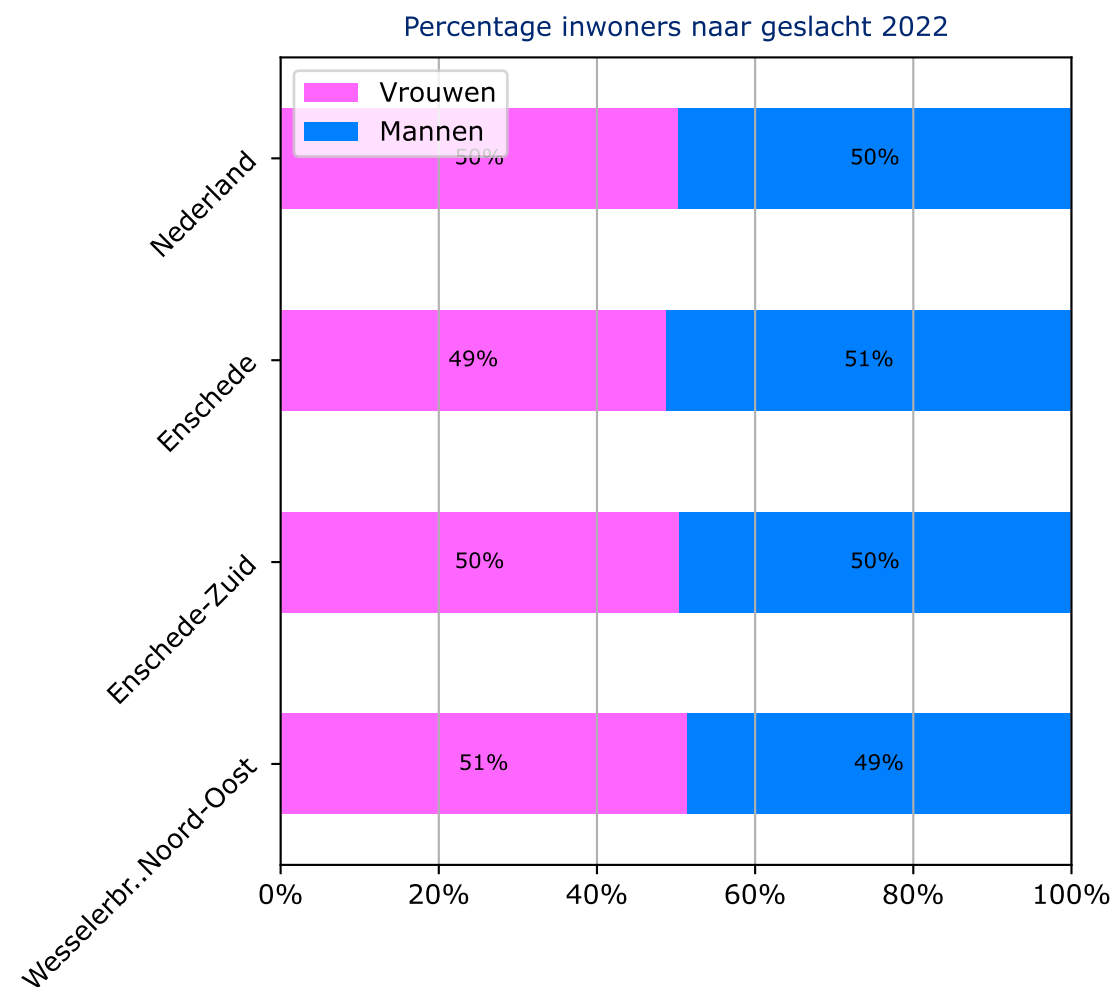
Zie <https://service.openinfo.nl/downloads/informatie-gemeente-enschede/> deze data als Excel download met alle leeftijden.



# Buurt Wesselerbrink Noord-Oost

## Verdeling van de inwoners naar geslacht.

Vrouwen en mannen.



# Buurt Wesselerbrink Noord-Oost

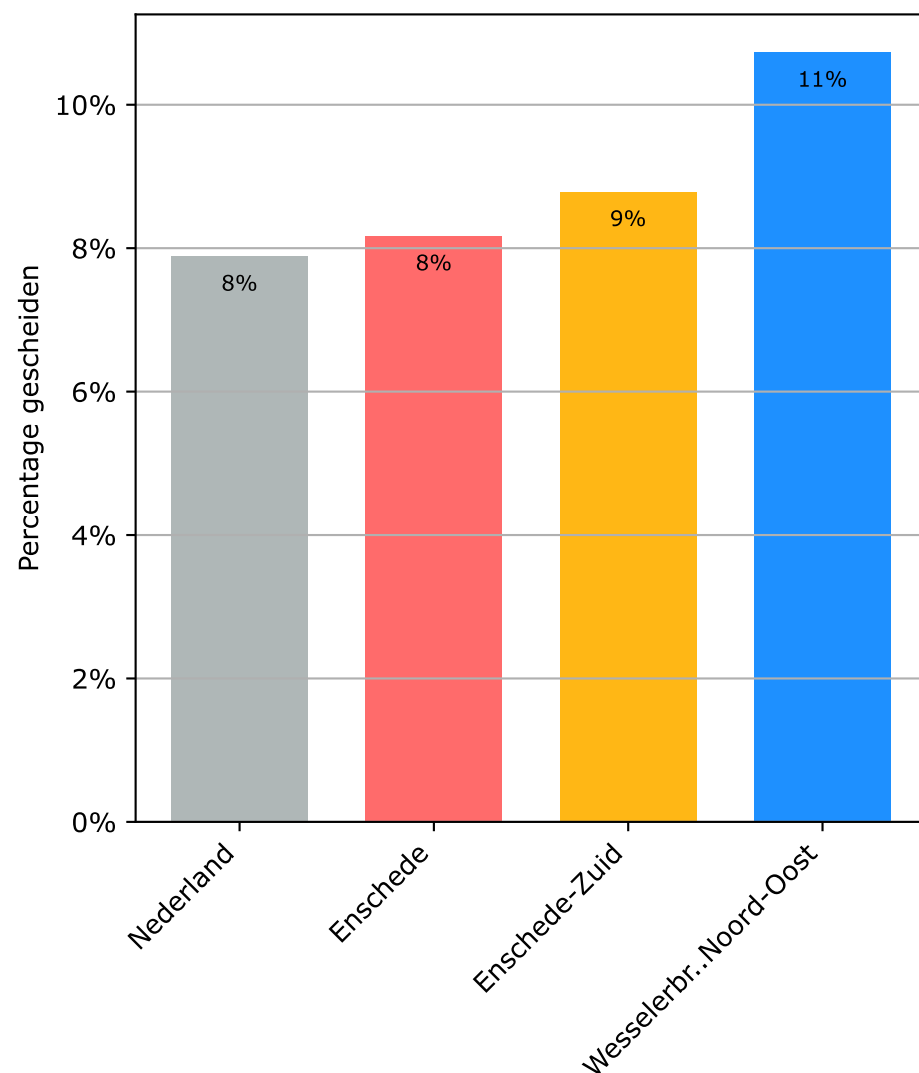
## Informatie over de burgerlijke staat van de inwoners.

Het percentage inwoners dat op 1 januari ongehuwd, gehuwd, gescheiden of verweduwd is.

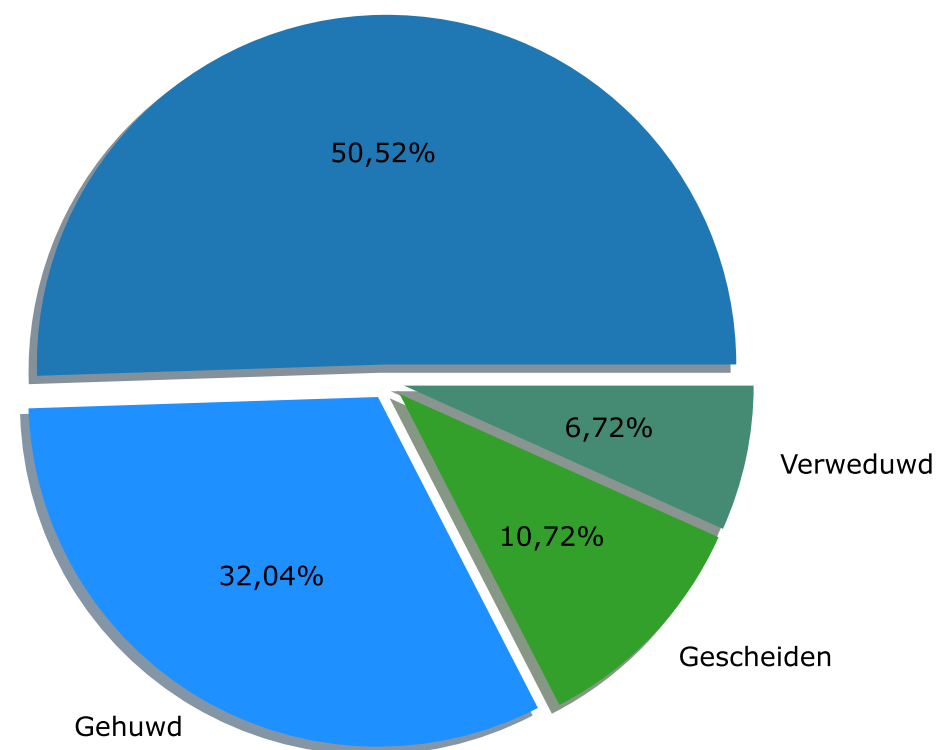
Ongehuwd geeft aan dat een persoon nog nooit een huwelijk heeft gesloten of een geregistreerd partnerschap is aangegaan.

Gescheiden geldt na ontbinding van een huwelijk of geregistreerd partnerschap anders dan door het overlijden van de partner.

Percentage gescheiden inwoners 2022



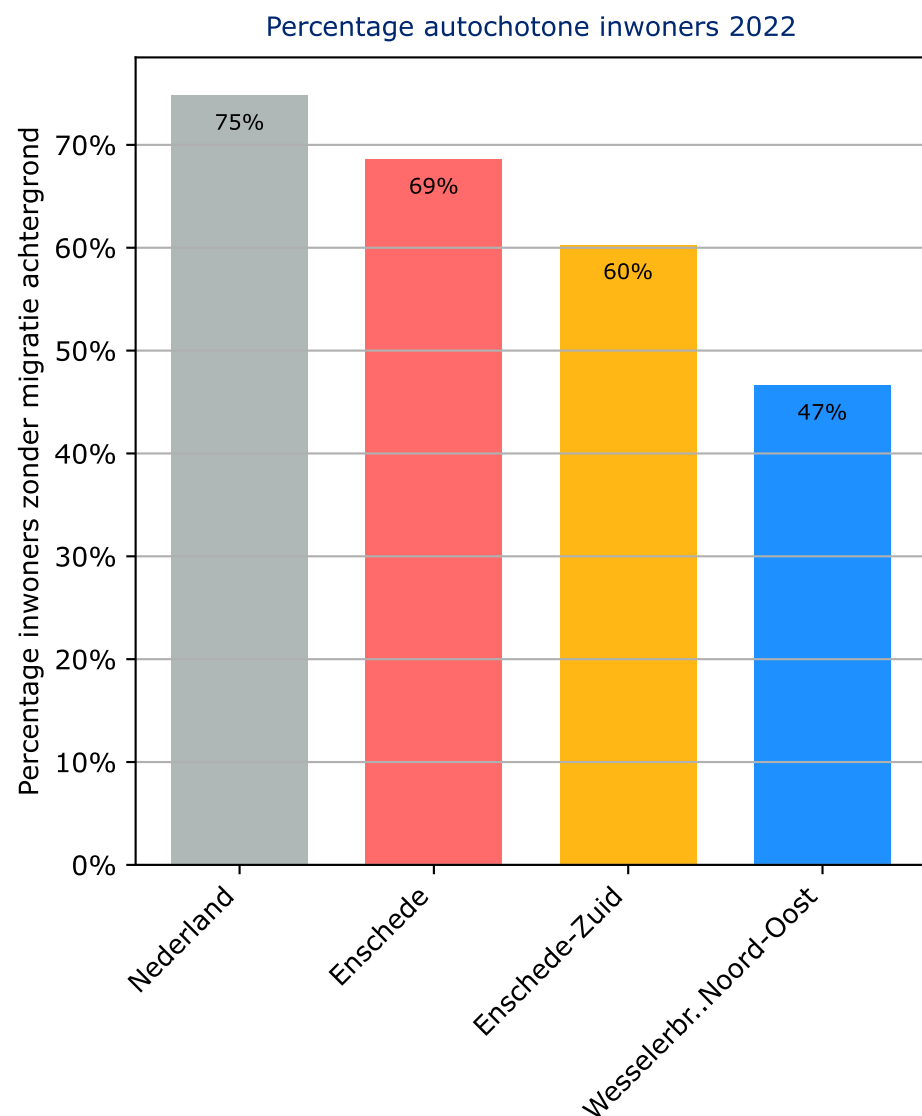
Burgerlijke staat inwoners Wesselerbr..Noord-Oost 2022



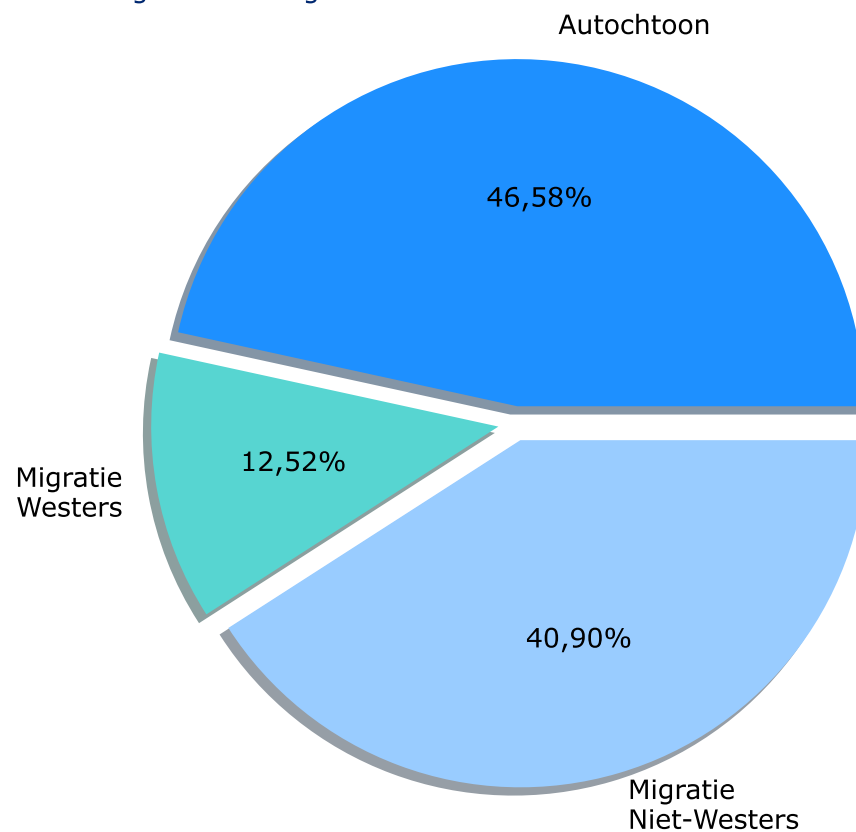
# Buurt Wesselerbrink Noord-Oost

Informatie over de migratie achtergrond van de inwoners.

Onderverdeling: autochtoon, migratie Westers en migratie Niet-Westers.



Migratie achtergrond inwoners Wesselerbr..Noord-Oost 2022

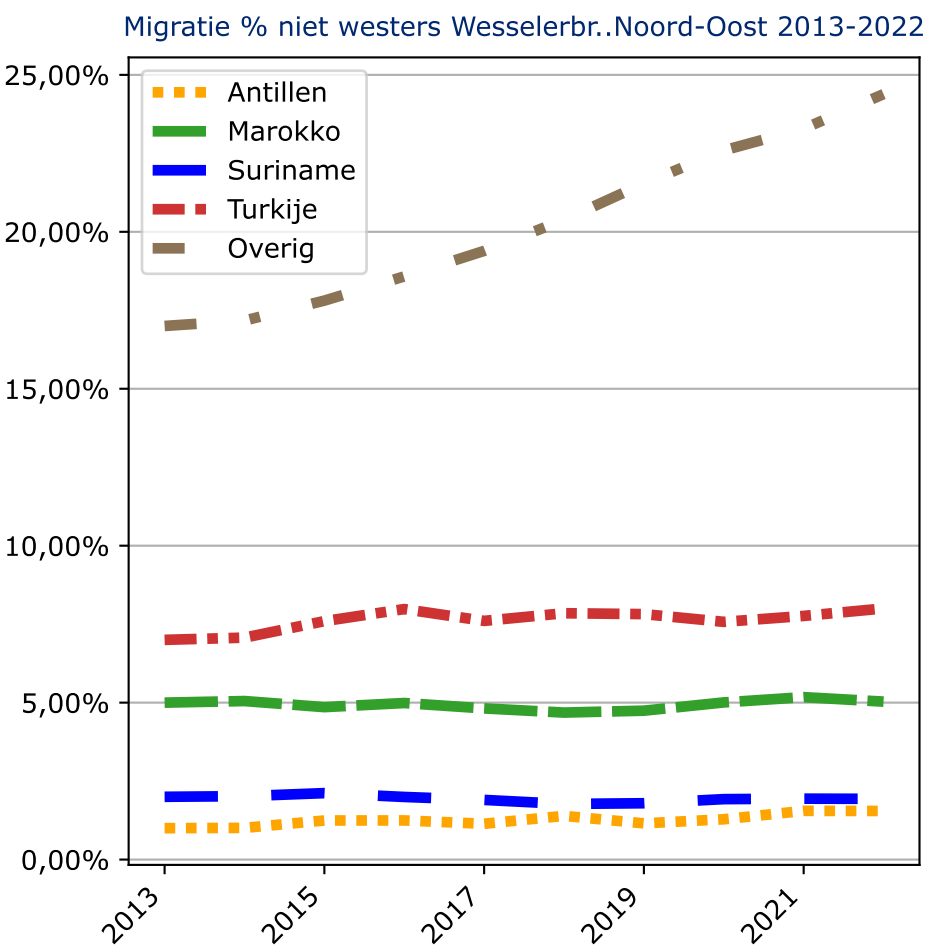
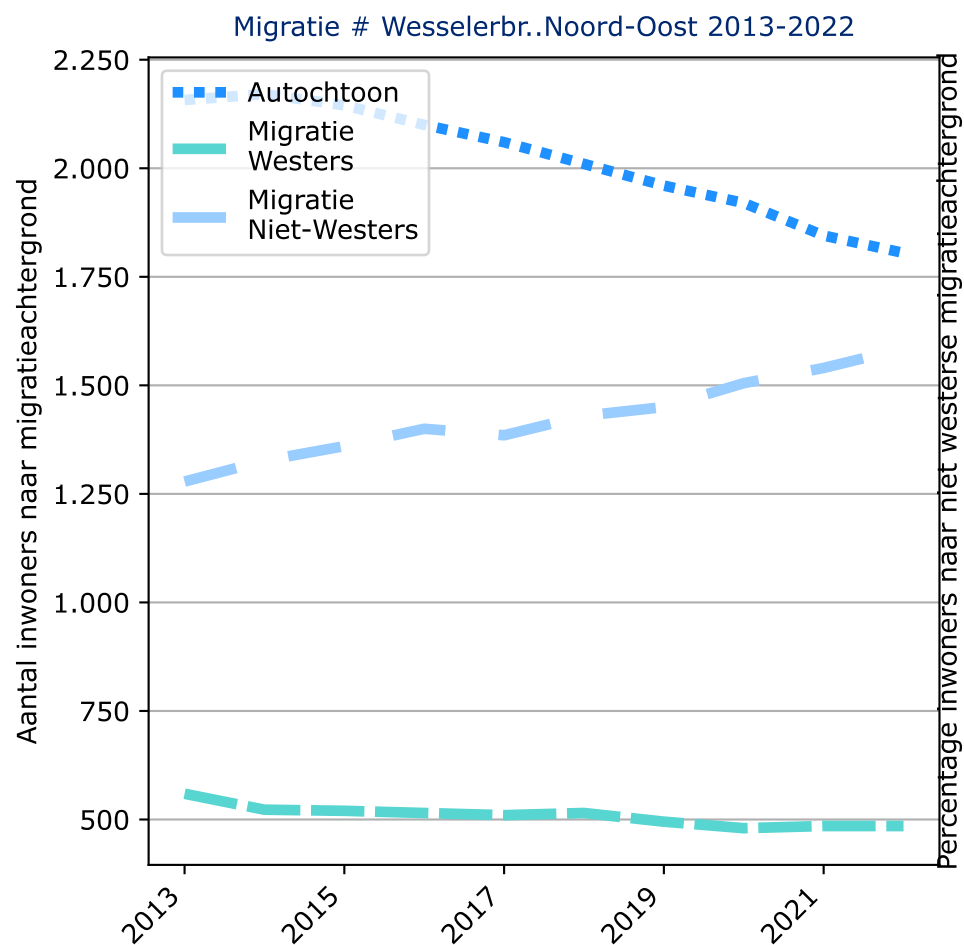




# Buurt Wesselerbrink Noord-Oost

## Informatie over de migratie achtergrond van de inwoners.

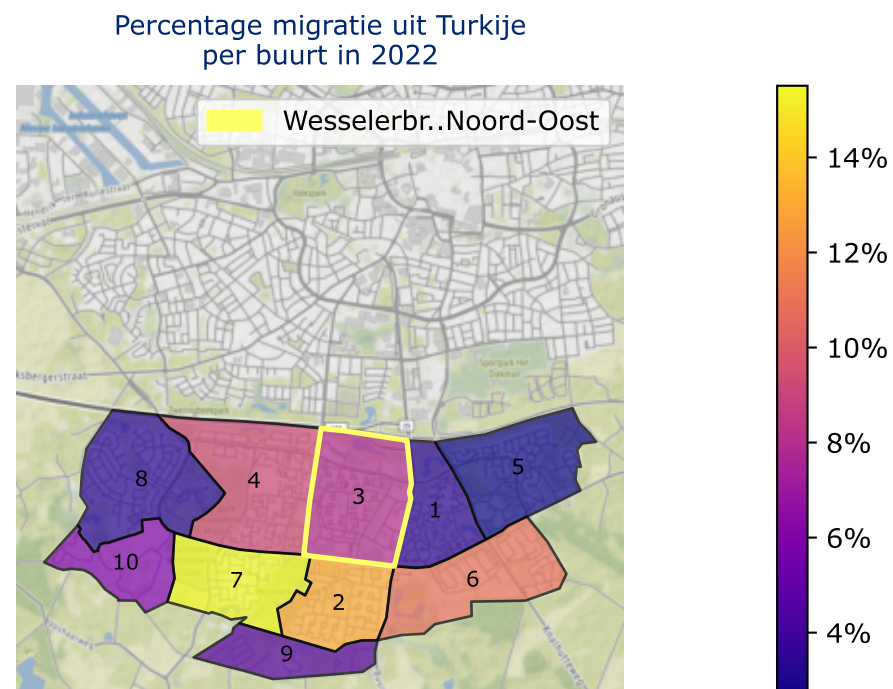
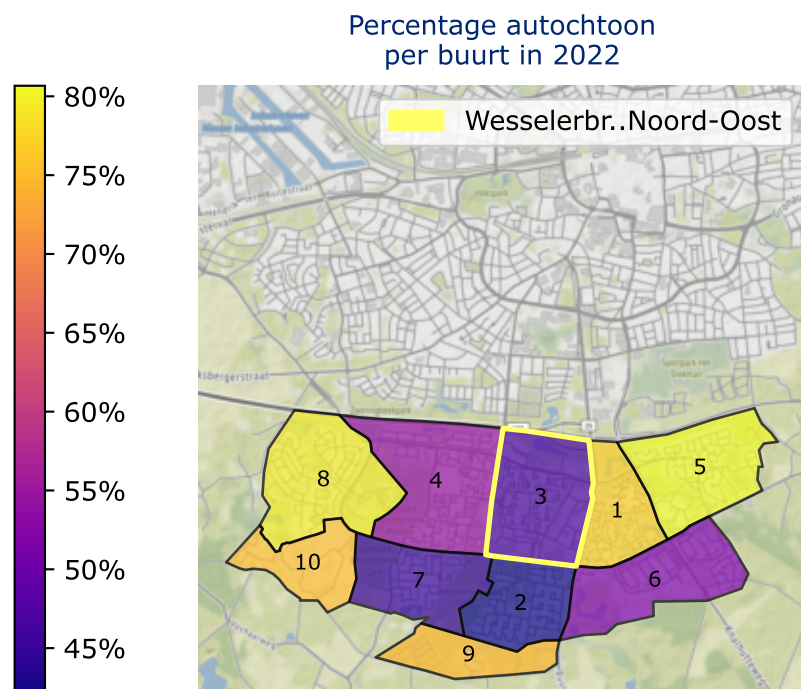
Onderverdeling: autochtoon en migratie westers & verdere verdeling migratie niet westers.



# Buurt Wesselerbrink Noord-Oost

## Informatie over de migratie achtergrond van de inwoners.

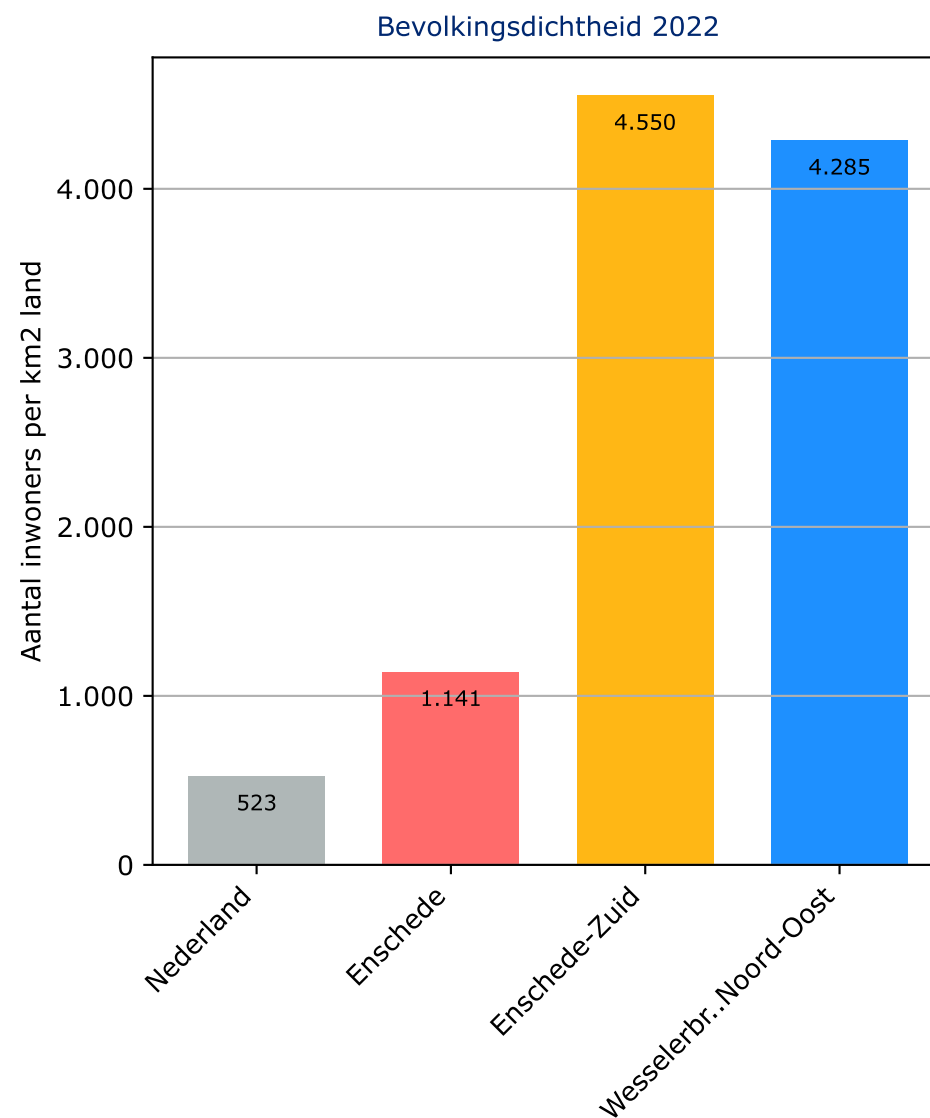
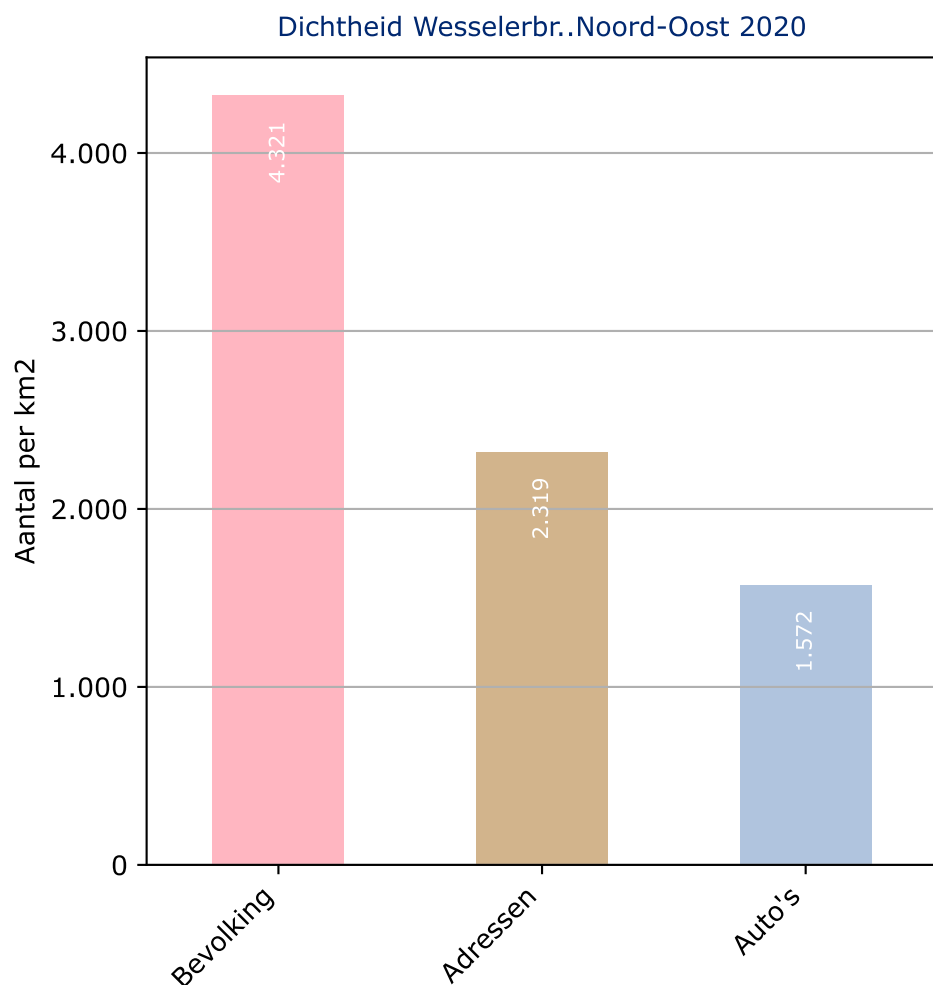
Kaarten van het percentage autochtone inwoners en inwoners met een migratie achtergrond uit Turkije.



# Buurt Wesselerbrink Noord-Oost

## Dichtheid per km2 van bevolking, adressen en auto's.

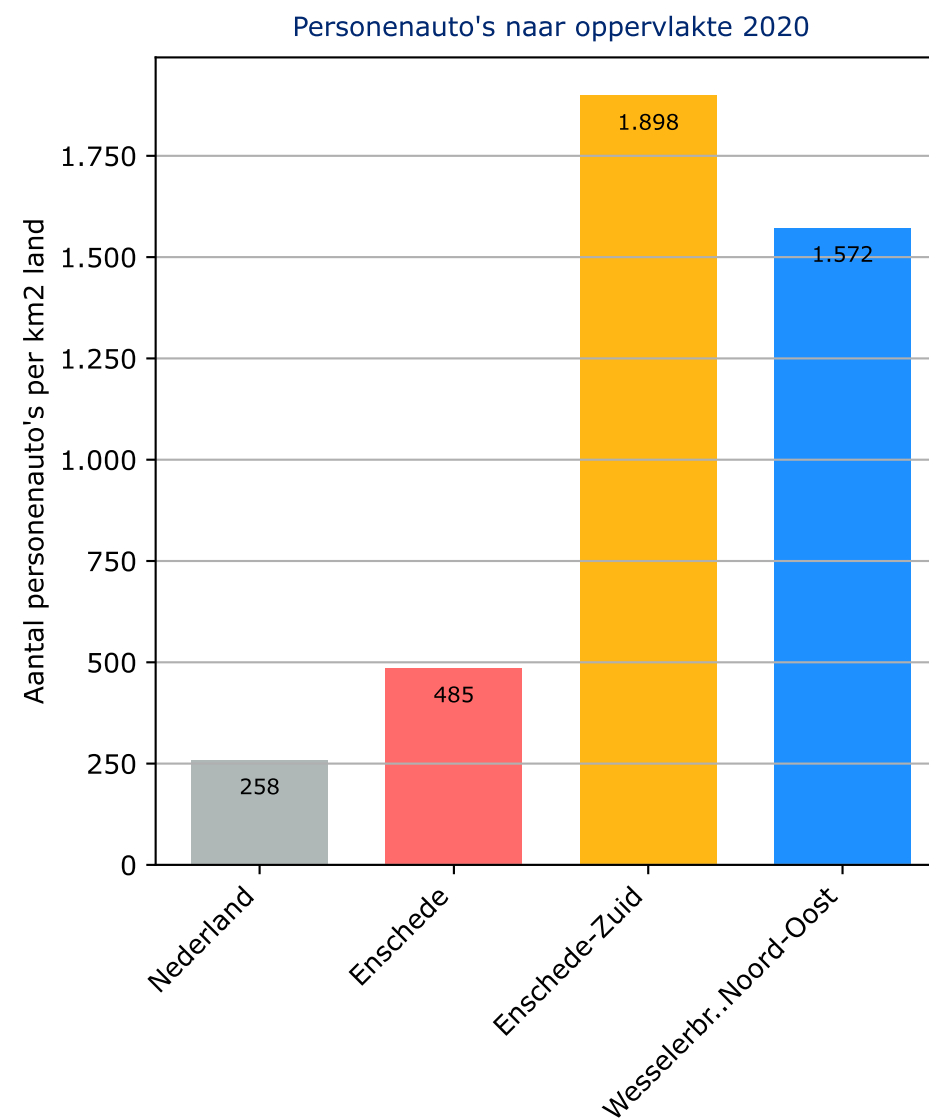
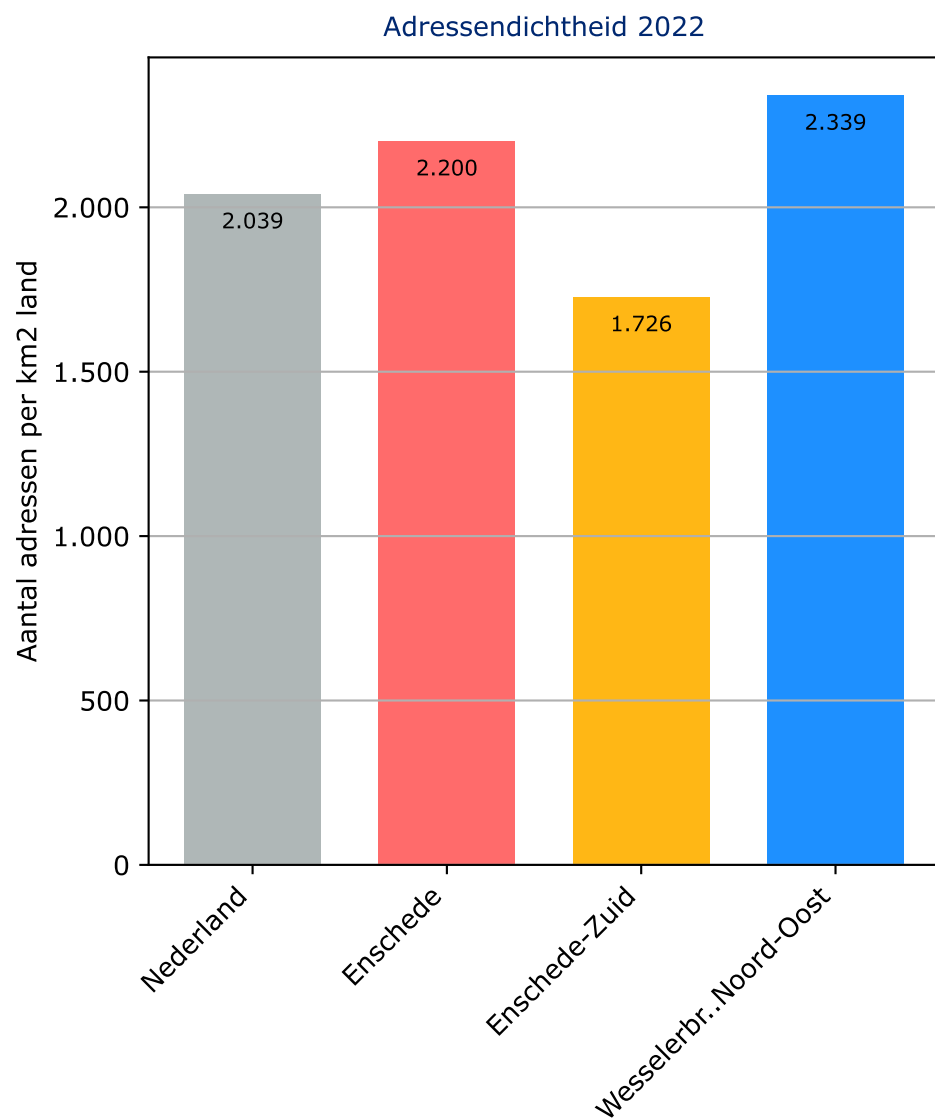
Informatie over de mate van concentratie van menselijke activiteiten per vierkante kilometer land.



# Buurt Wesselerbrink Noord-Oost

## Dichtheid per km2 van bevolking, adressen en auto's.

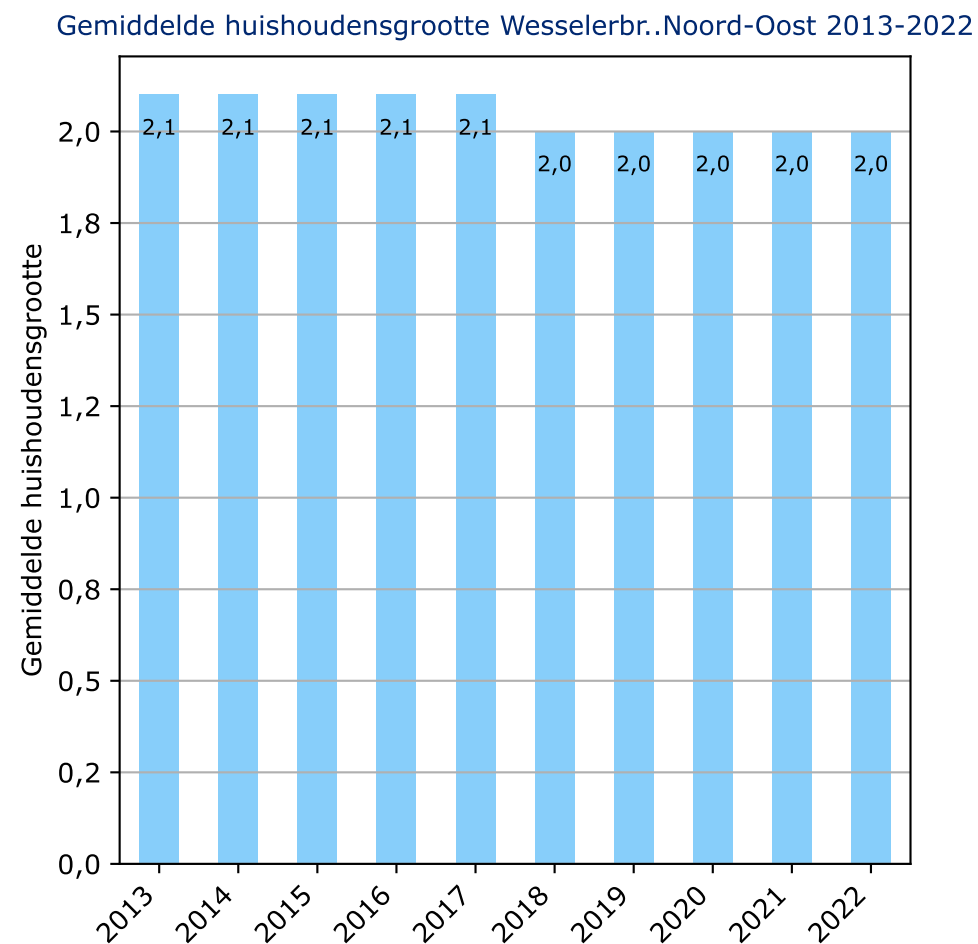
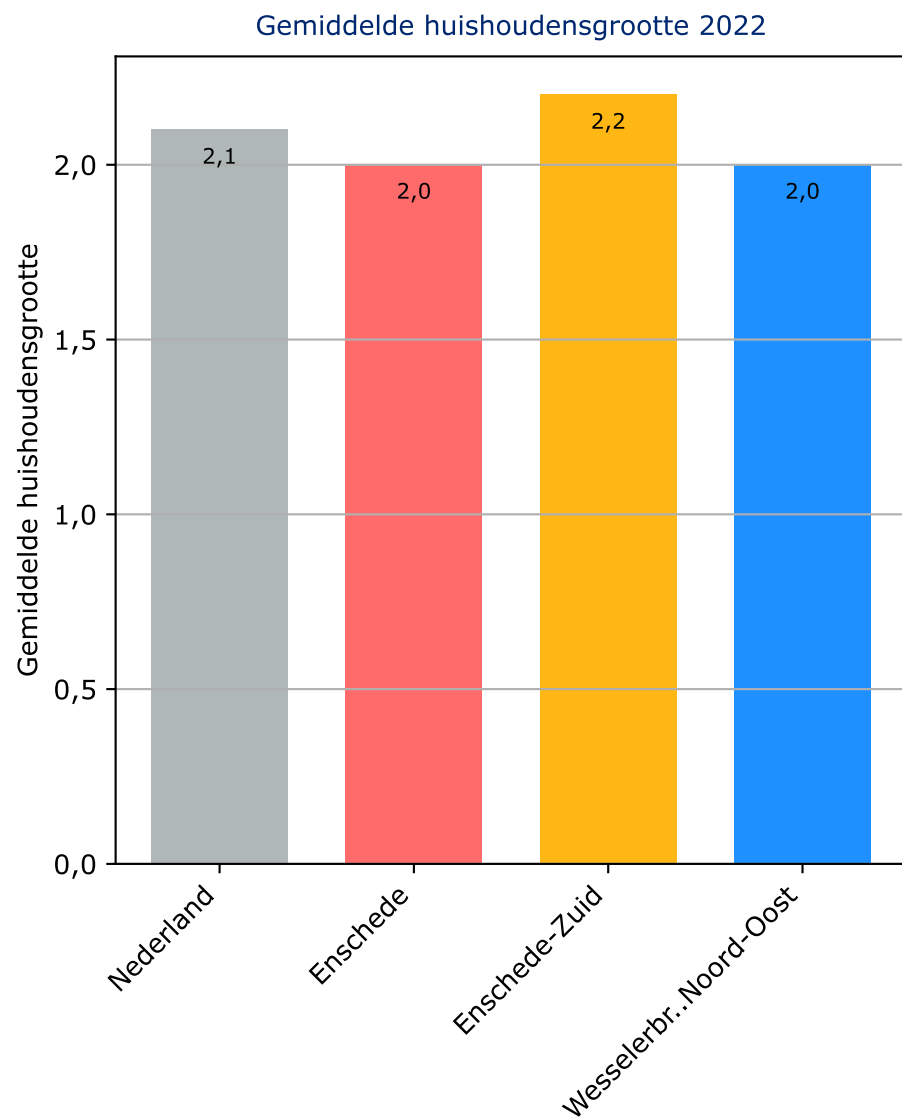
Informatie over de mate van concentratie van menselijke activiteiten per vierkante kilometer land.



# Buurt Wesselerbrink Noord-Oost

## Informatie over de huishoudens.

Huishoudens bestaan uit één of meer personen die alleen of samen in een ruimte wonen en zelf in hun onderhoud voorzien.

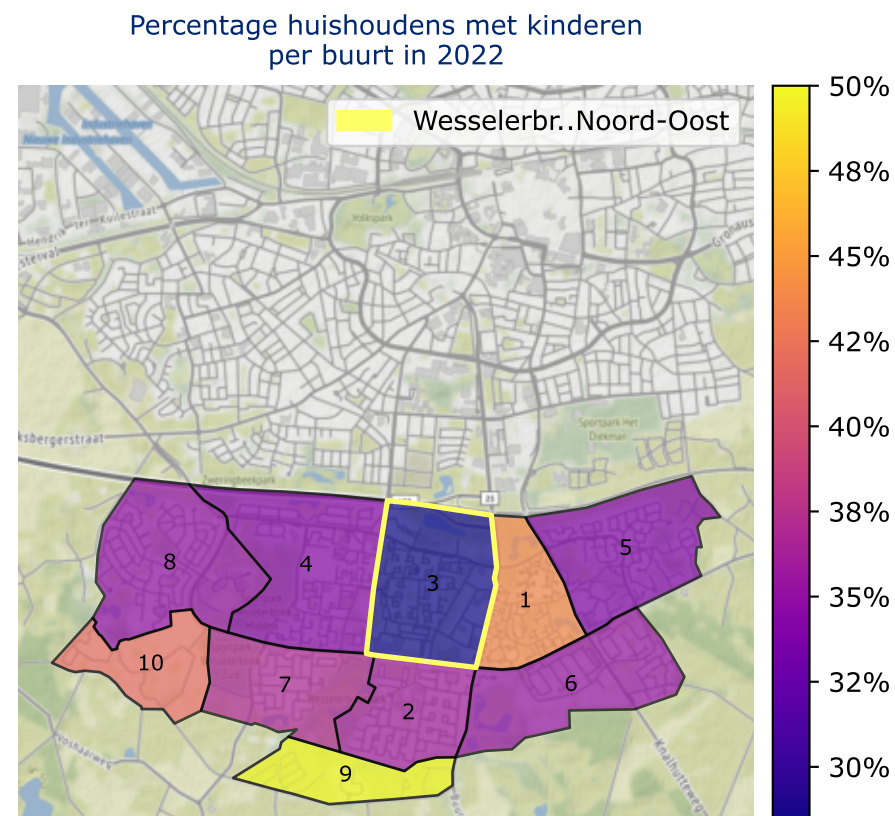
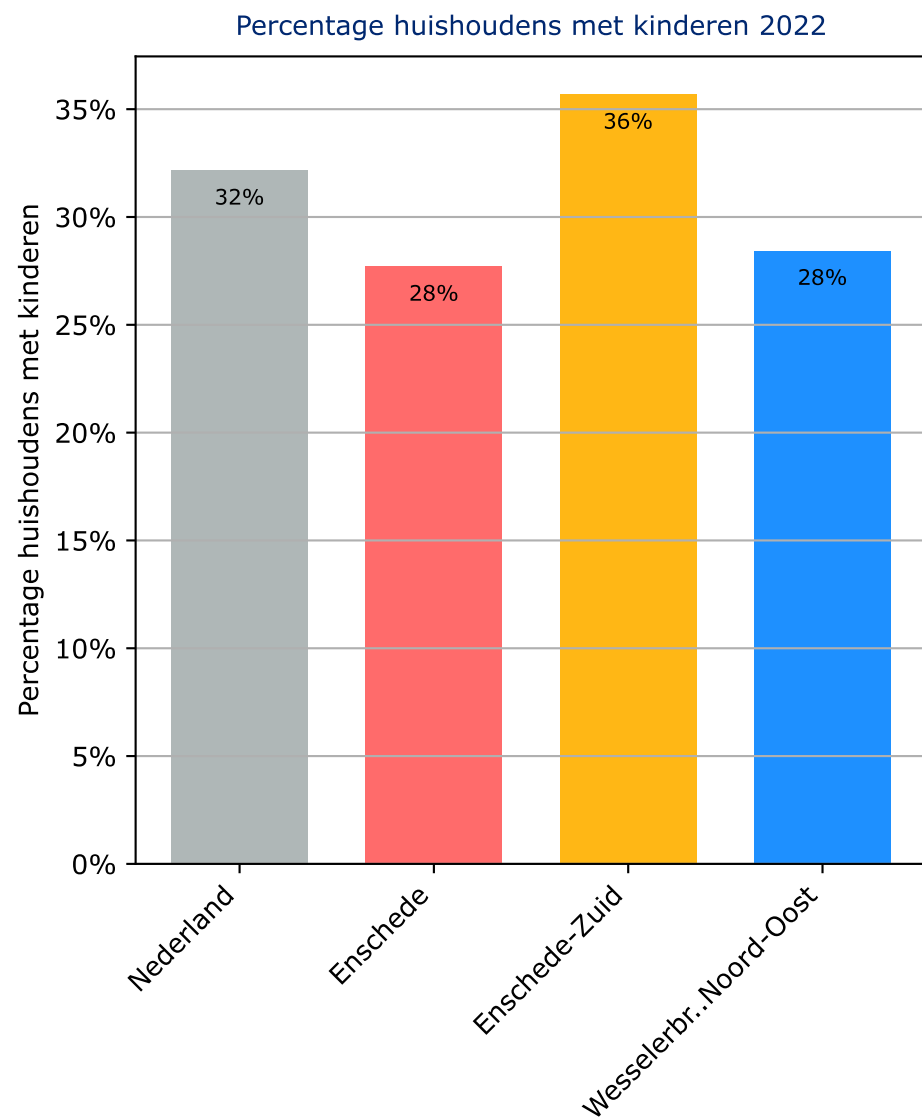




# Buurt Wesselerbrink Noord-Oost

## Informatie over de huishoudens.

Huishoudens bestaan uit één of meer personen die alleen of samen in een ruimte wonen en zelf in hun onderhoud voorzien.

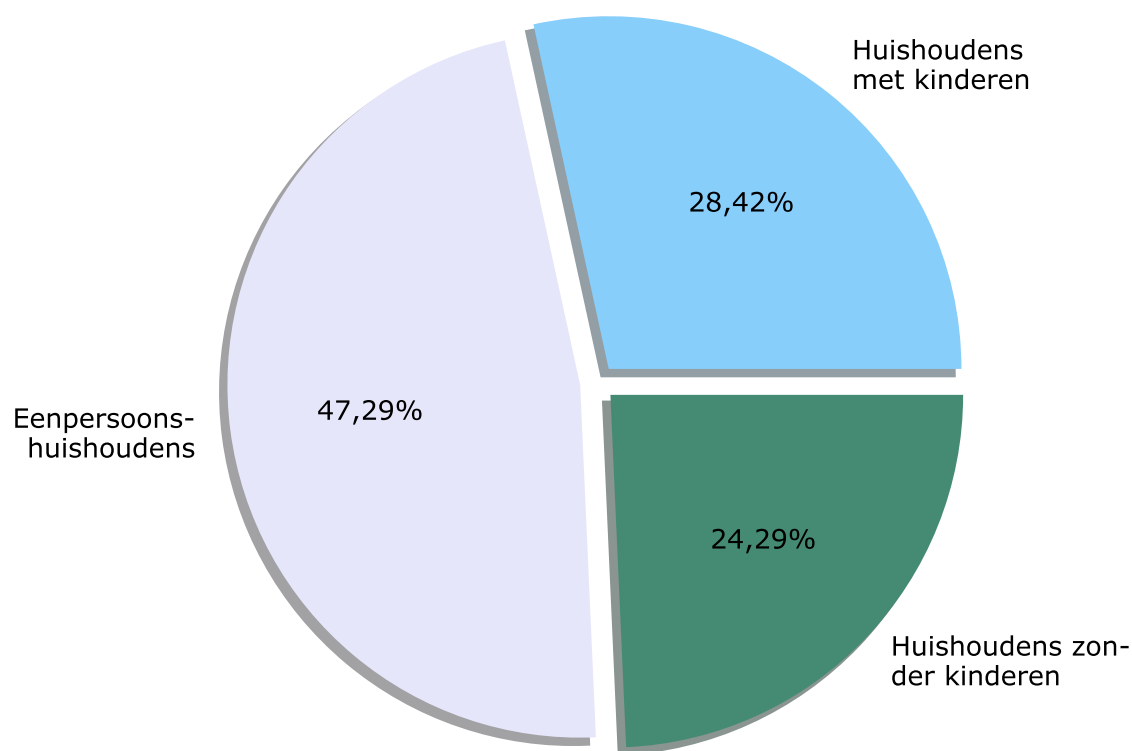


# Buurt Wesselerbrink Noord-Oost

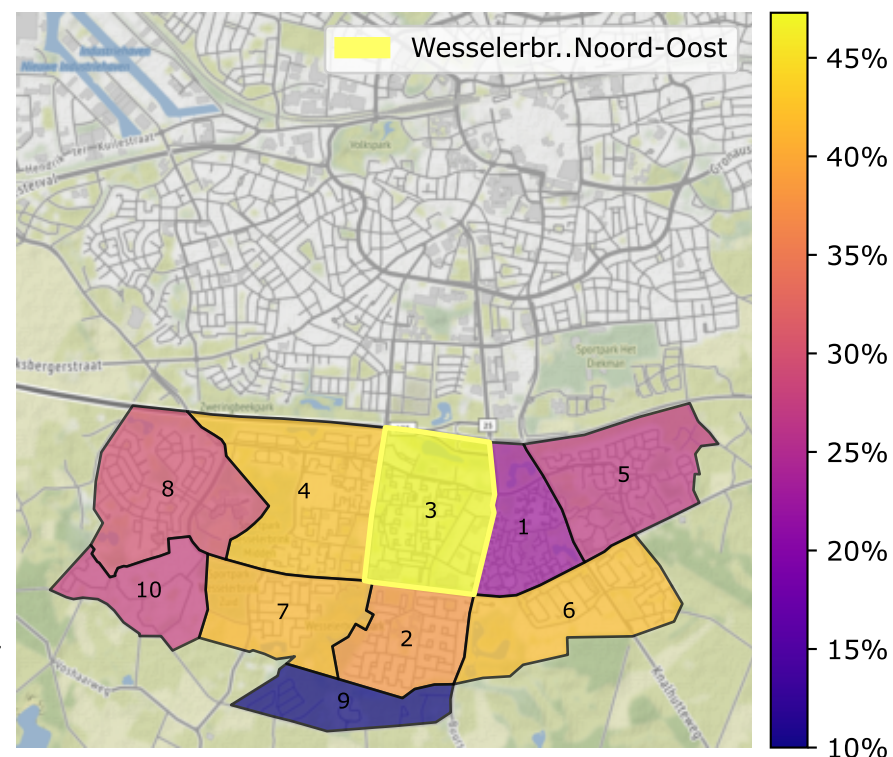
## Informatie over de huishoudens.

Huishoudens bestaan uit één of meer personen die alleen of samen in een ruimte wonen en zelf in hun onderhoud voorzien.

Huishoudens Wesselerbr..Noord-Oost 2022



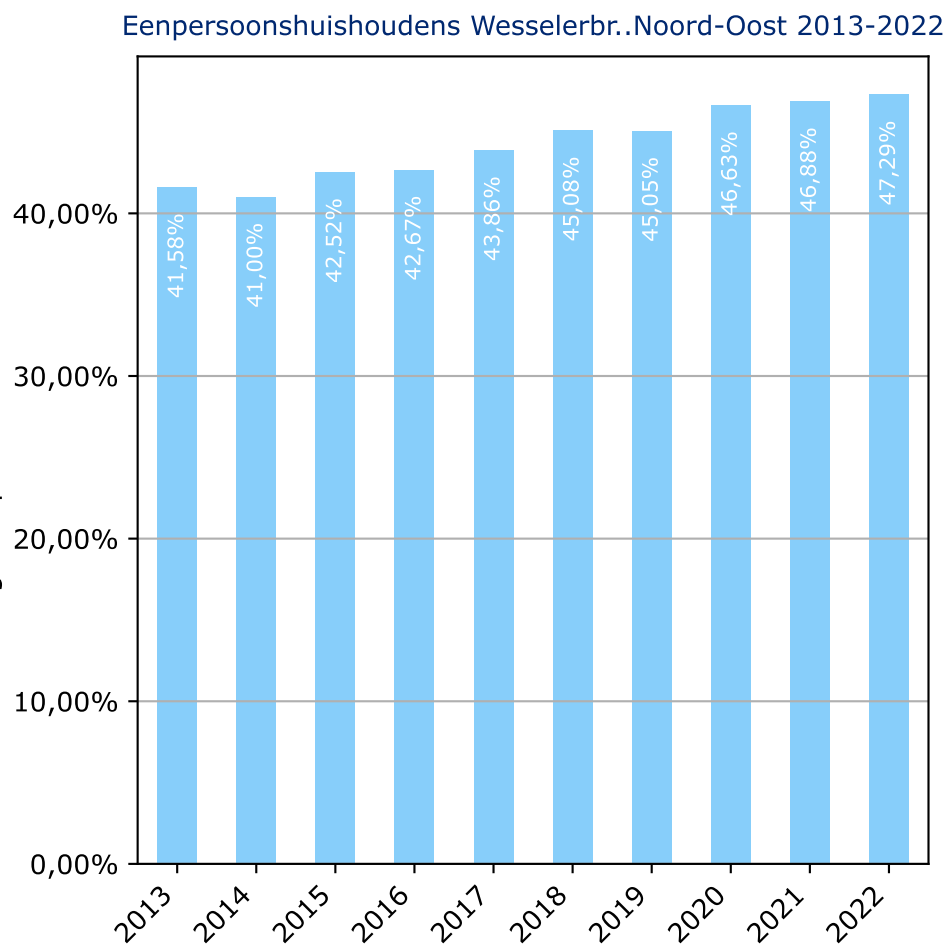
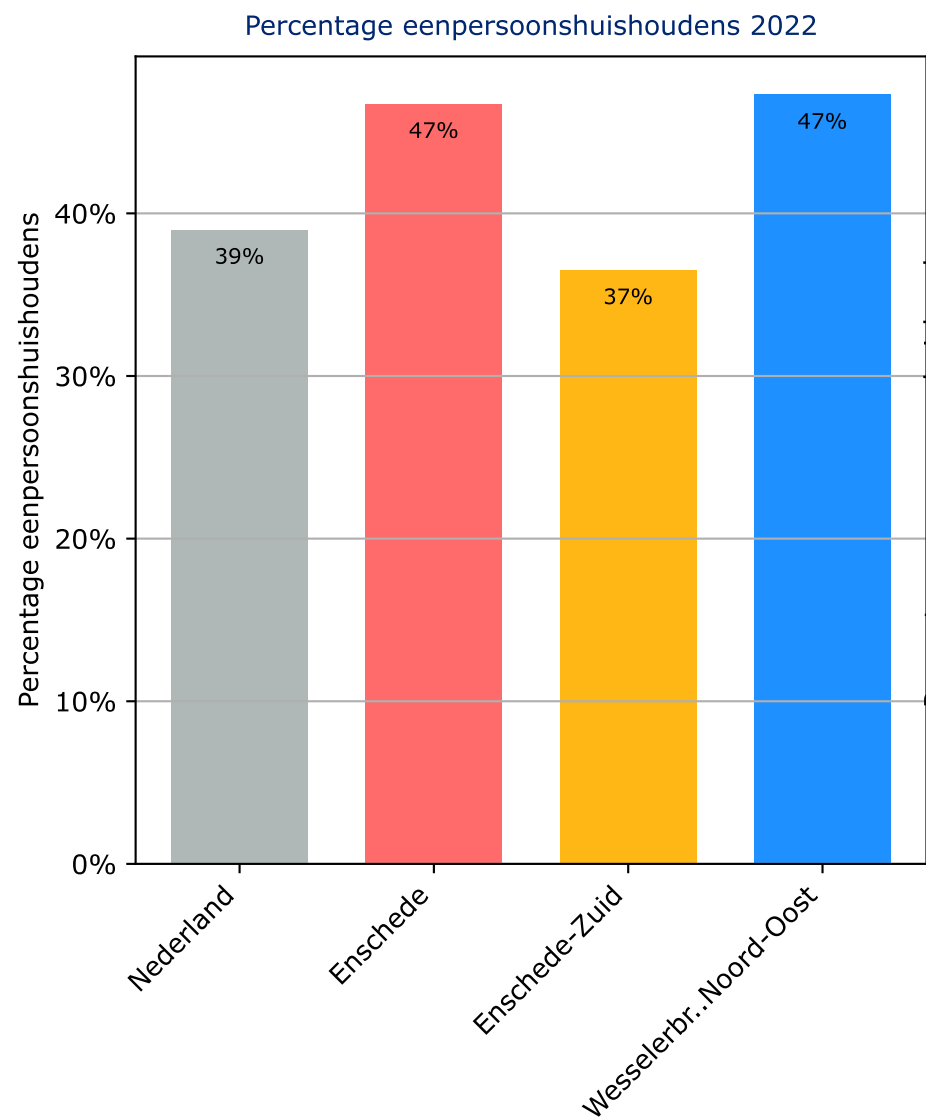
Percentage eenpersoonshuishoudens per buurt in 2022



# Buurt Wesselerbrink Noord-Oost

## Informatie over de huishoudens.

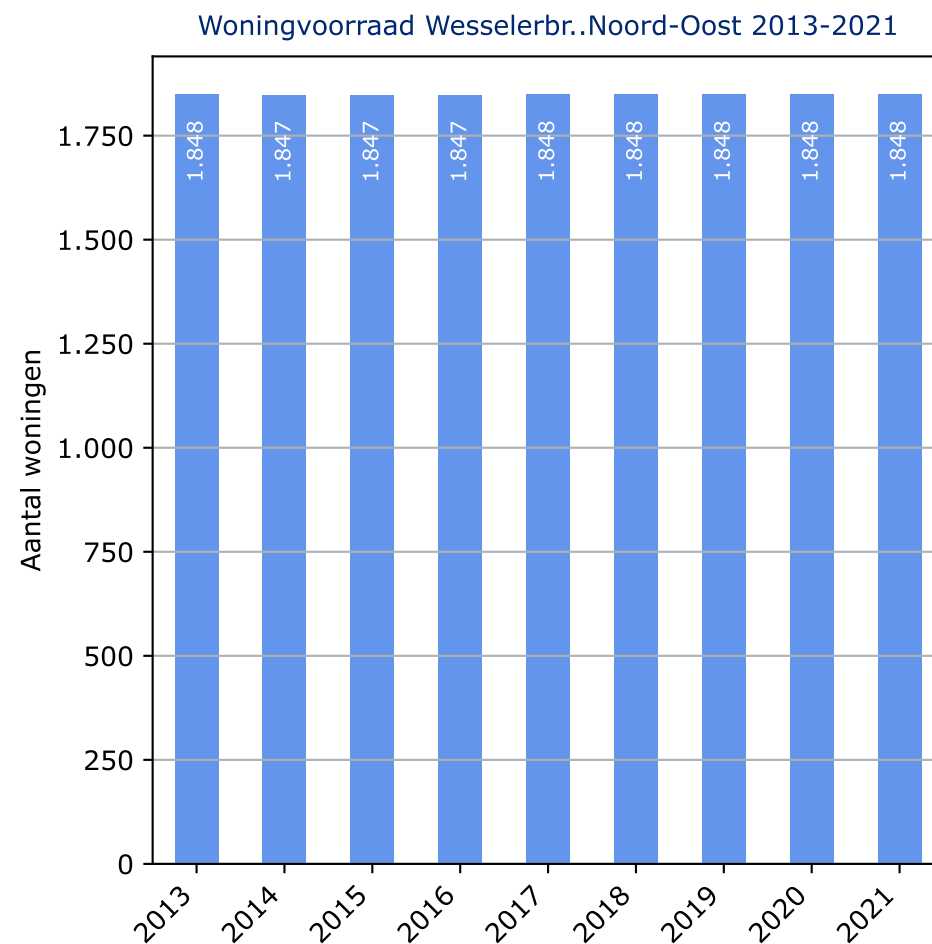
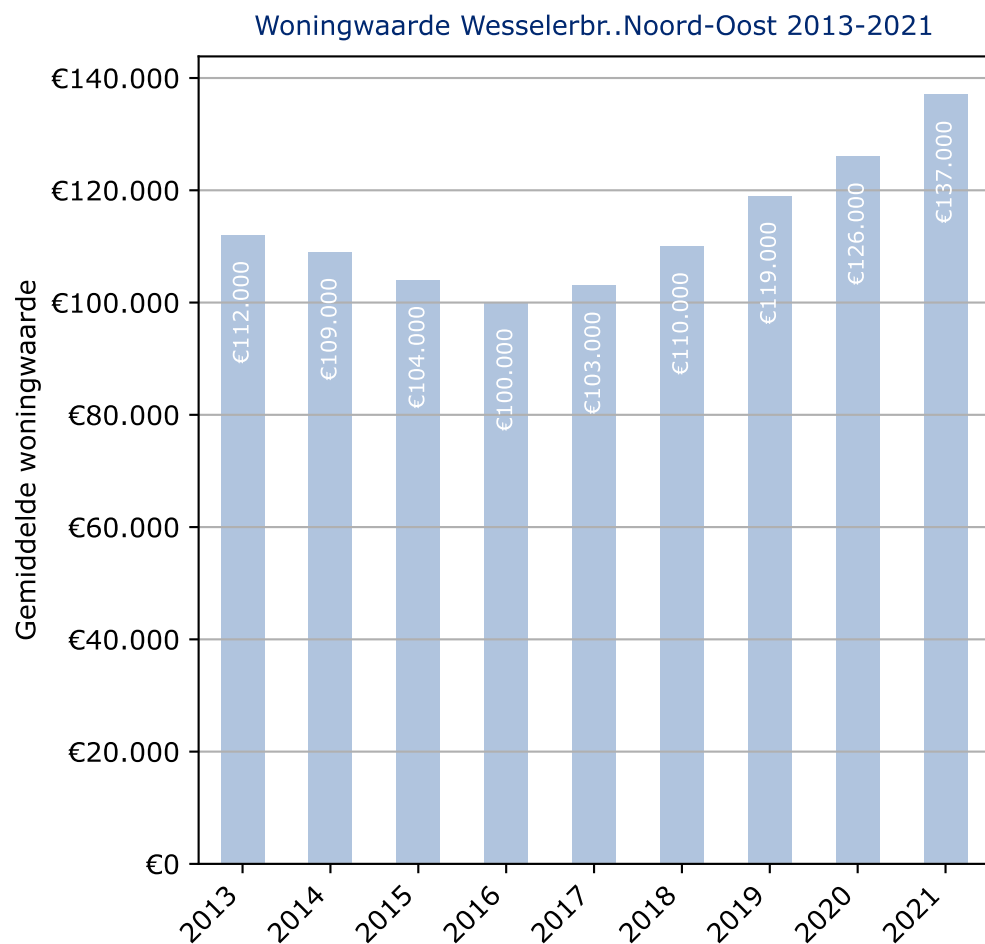
Huishoudens bestaan uit één of meer personen die alleen of samen in een ruimte wonen en zelf in hun onderhoud voorzien.



# Buurt Wesselerbrink Noord-Oost

## Informatie over de woningen.

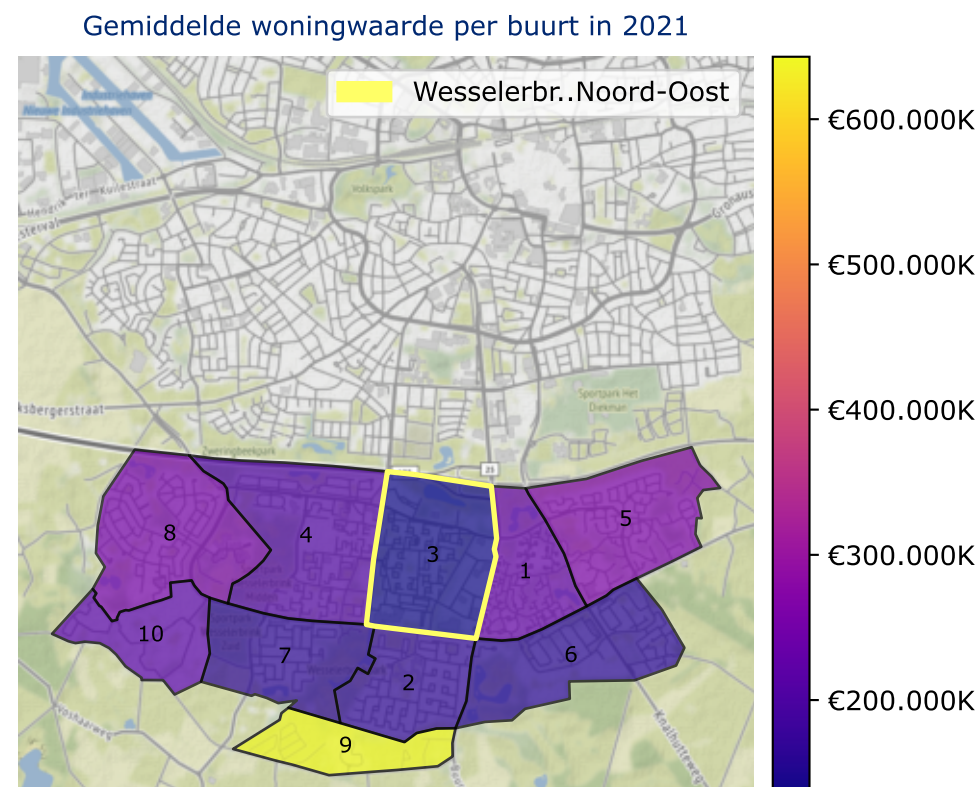
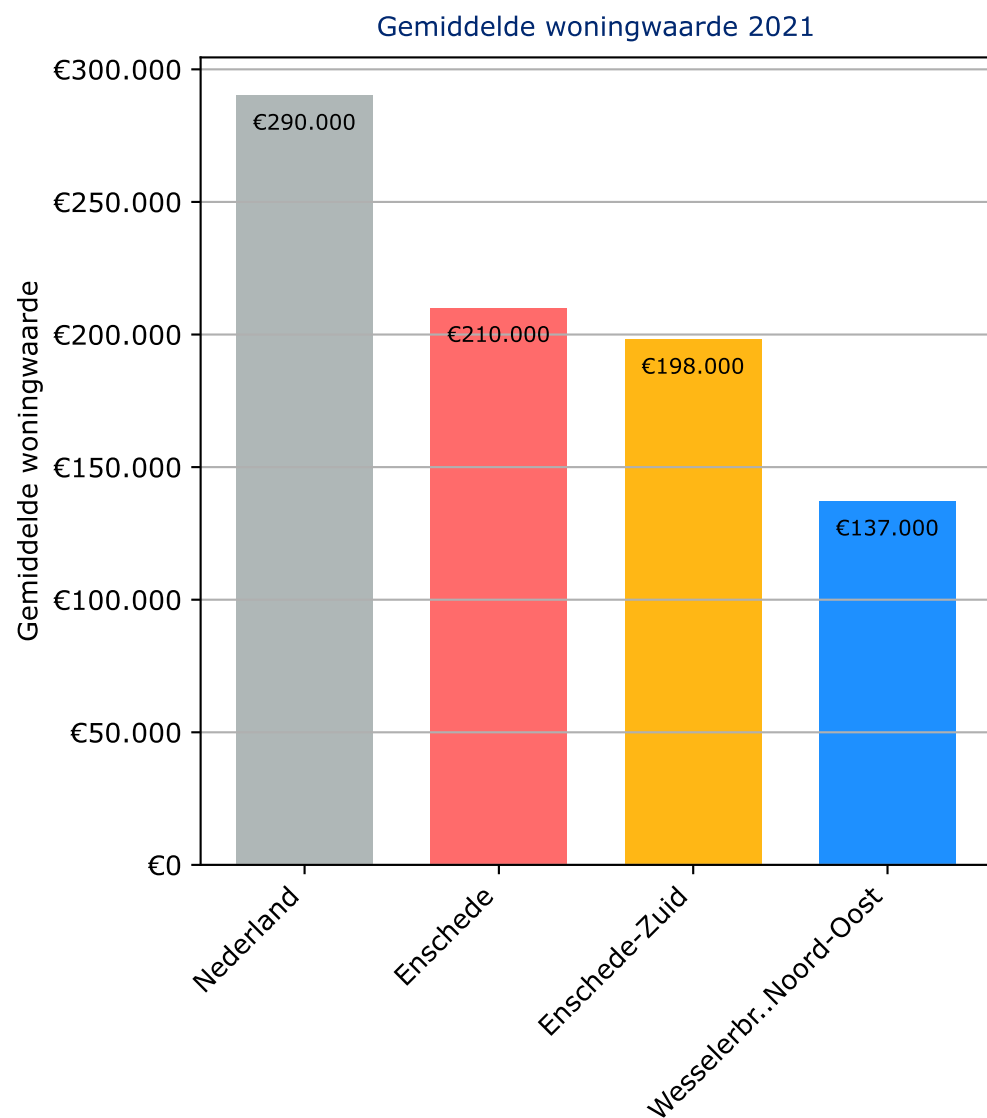
Aantal woningen en gemiddelde waarde o.b.v. de Wet Waardering Onroerende Zaken (WOZ).



# Buurt Wesselerbrink Noord-Oost

## Informatie over de woningen.

Gemiddelde waarde o.b.v. de Wet Waardering Onroerende Zaken (WOZ).



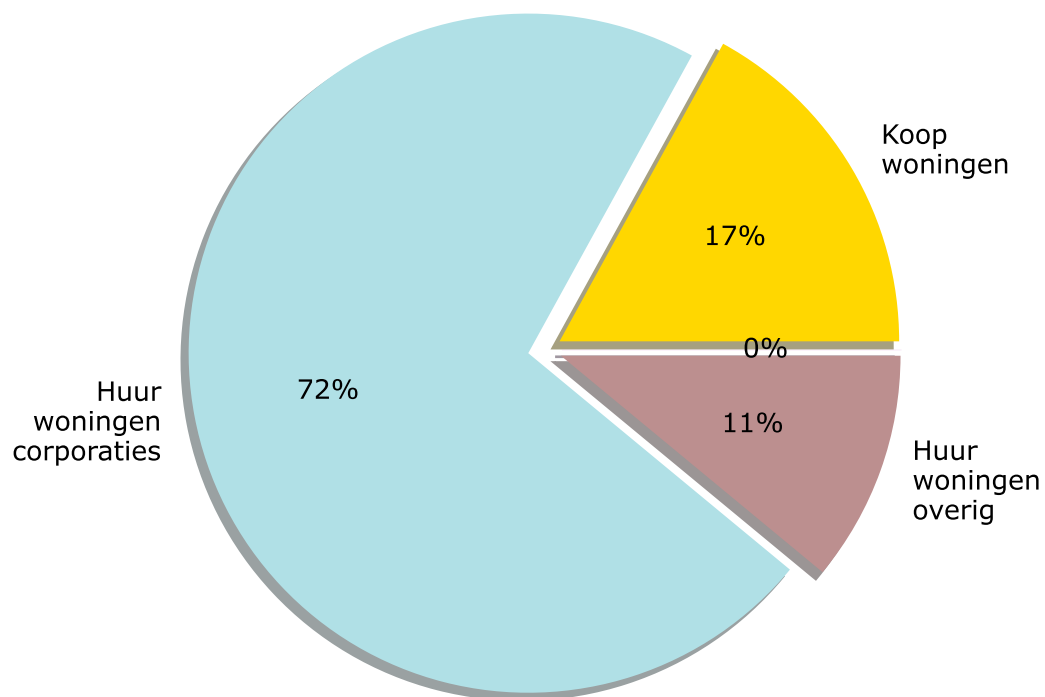


# Buurt Wesselerbrink Noord-Oost

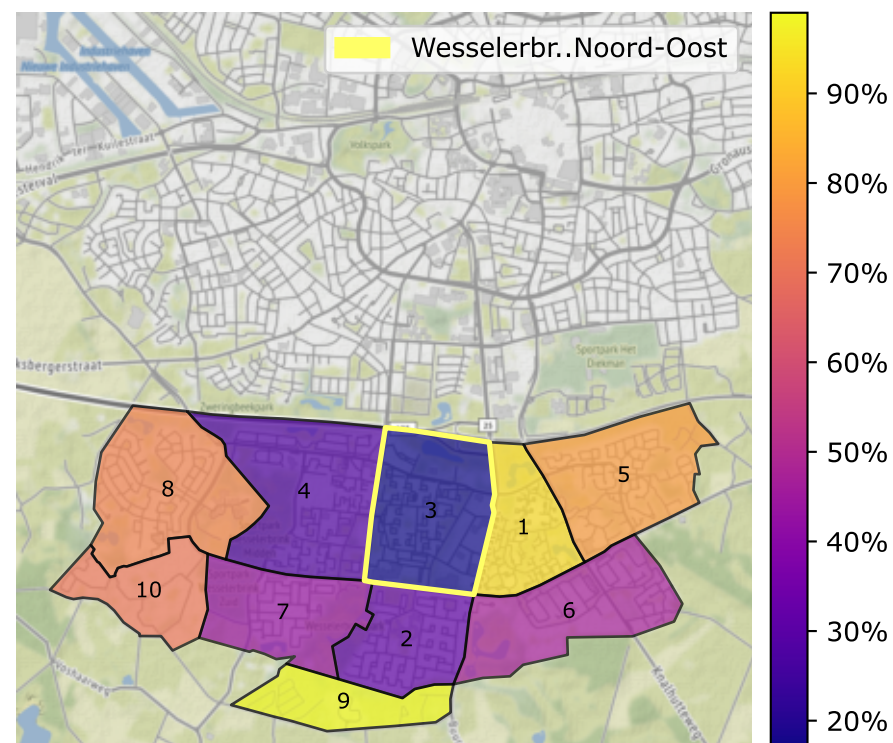
## Informatie over het eigenaarschap van woningen.

Woningen naar eigendom: koopwoningen, huurwoningen van corporaties en woningen in bezit van overige verhuurders.

Eigendom van woningen Wesselerbr..Noord-Oost 2021



Percentage koopwoningen per buurt in 2021



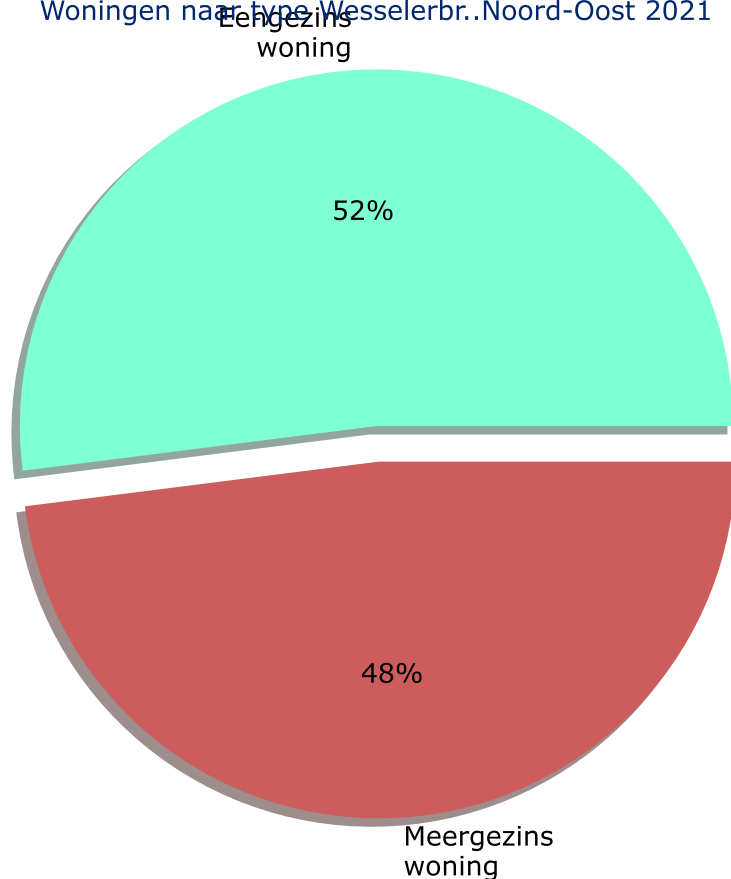
# Buurt Wesselerbrink Noord-Oost

## Informatie over woningen naar type: eengezins of meergezins.

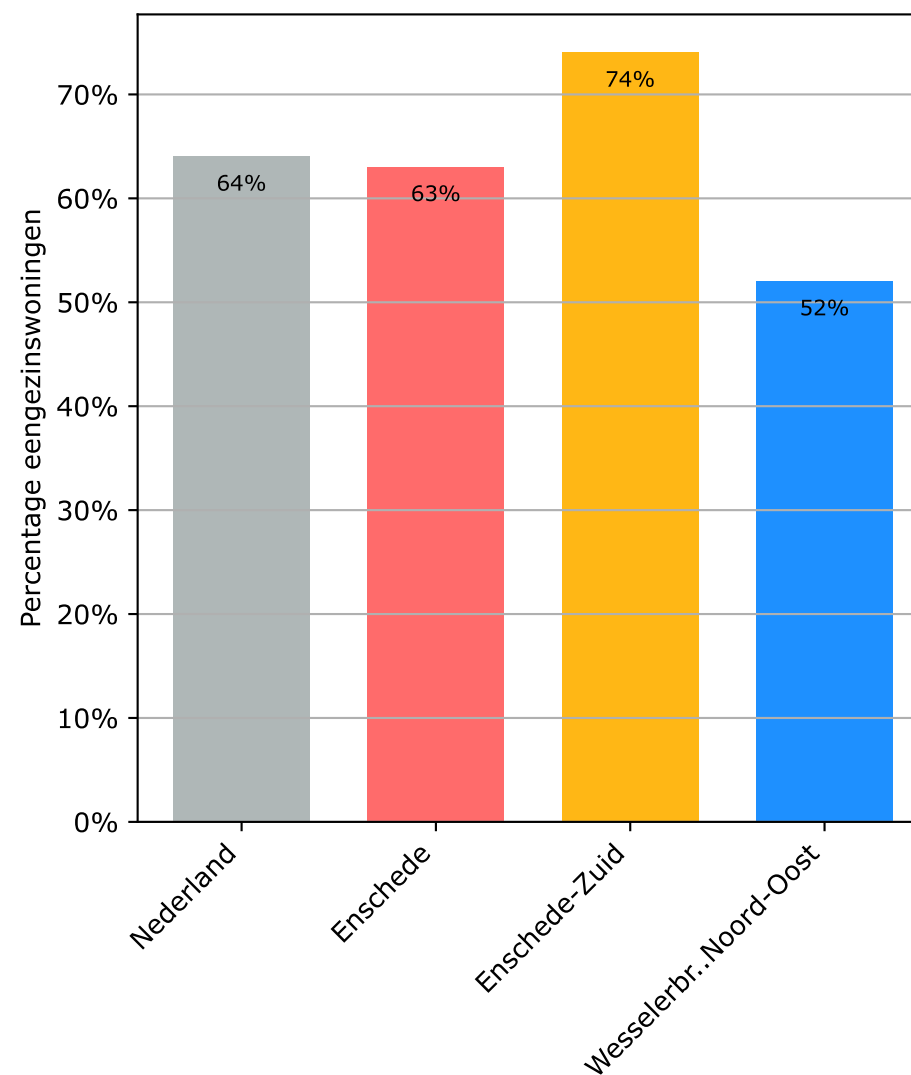
Een woning heeft het type meergezins wanneer het samen met andere woningen of (bedrijfs)ruimten een geheel pand vormt.

Hieronder vallen flats, galerij-, portiek-, beneden- en bovenwoningen, appartementen en woningen boven bedrijfsruimten.

Woningen naar type Wesselerbr..Noord-Oost 2021



Percentage eengezinswoningen 2021

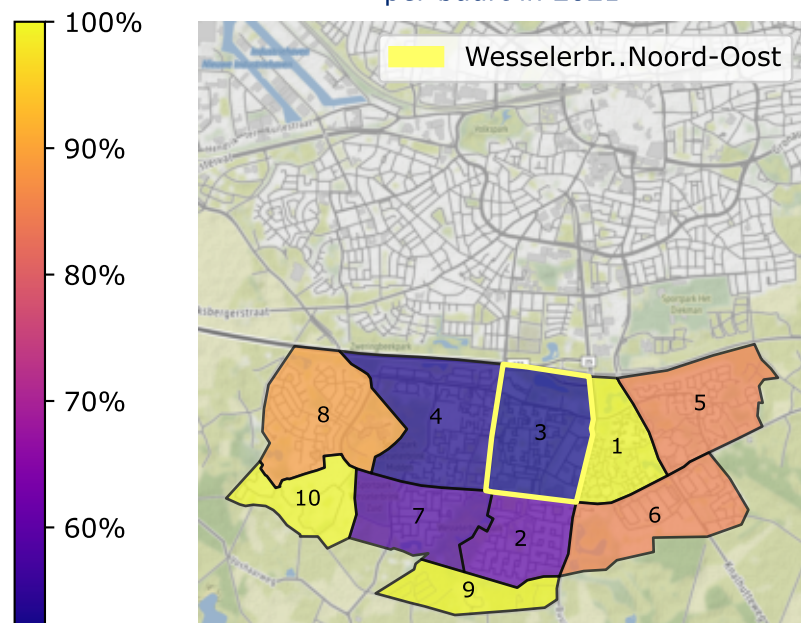


# Buurt Wesselerbrink Noord-Oost

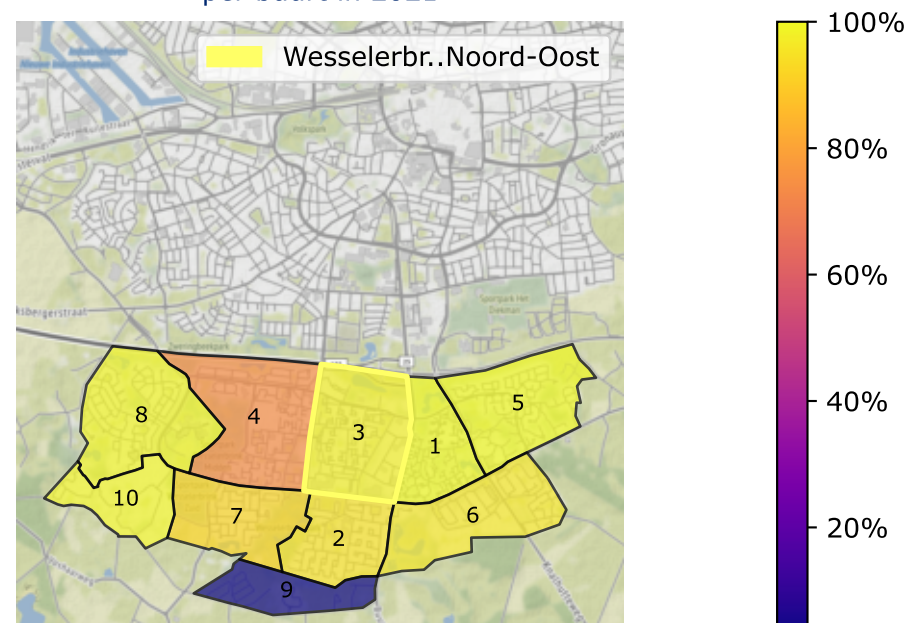
## Informatie over woningen naar type en bouwjaar op de kaart.

Kaarten van het meest voorkomende type (ééngezinswoningen) en bouwjaar (gebouwd voor 2000).

Percentage ééngezinswoningen  
(het meestvoorkomend in buurt Wesselerbrink Noord-Oost)  
per buurt in 2021



Percentage woningen gebouwd voor 2000  
(het meestvoorkomend in buurt Wesselerbrink Noord-Oost)  
per buurt in 2021

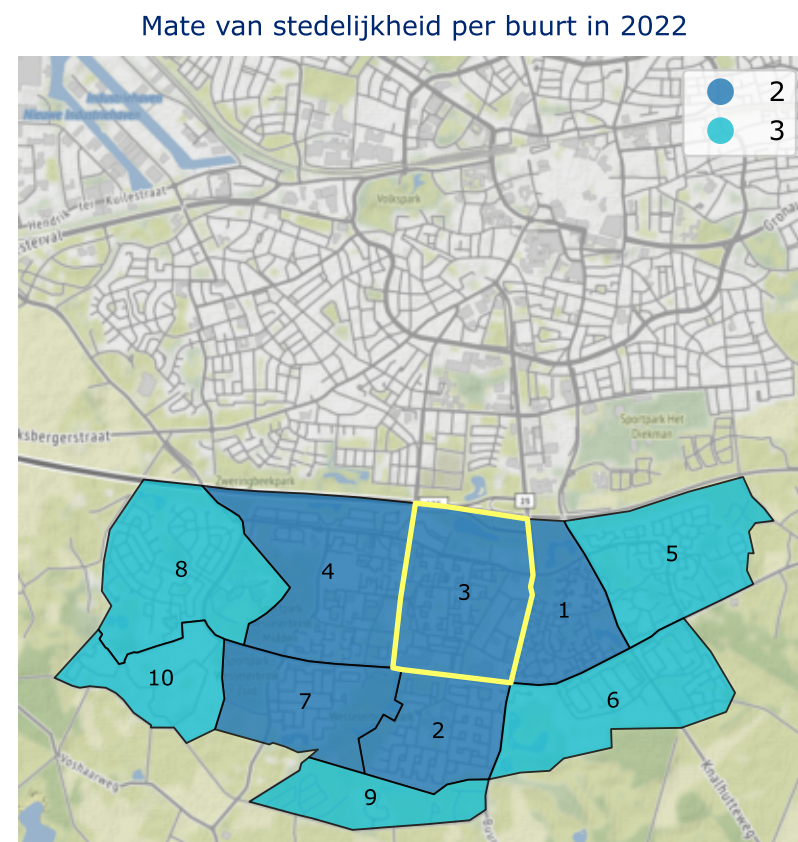
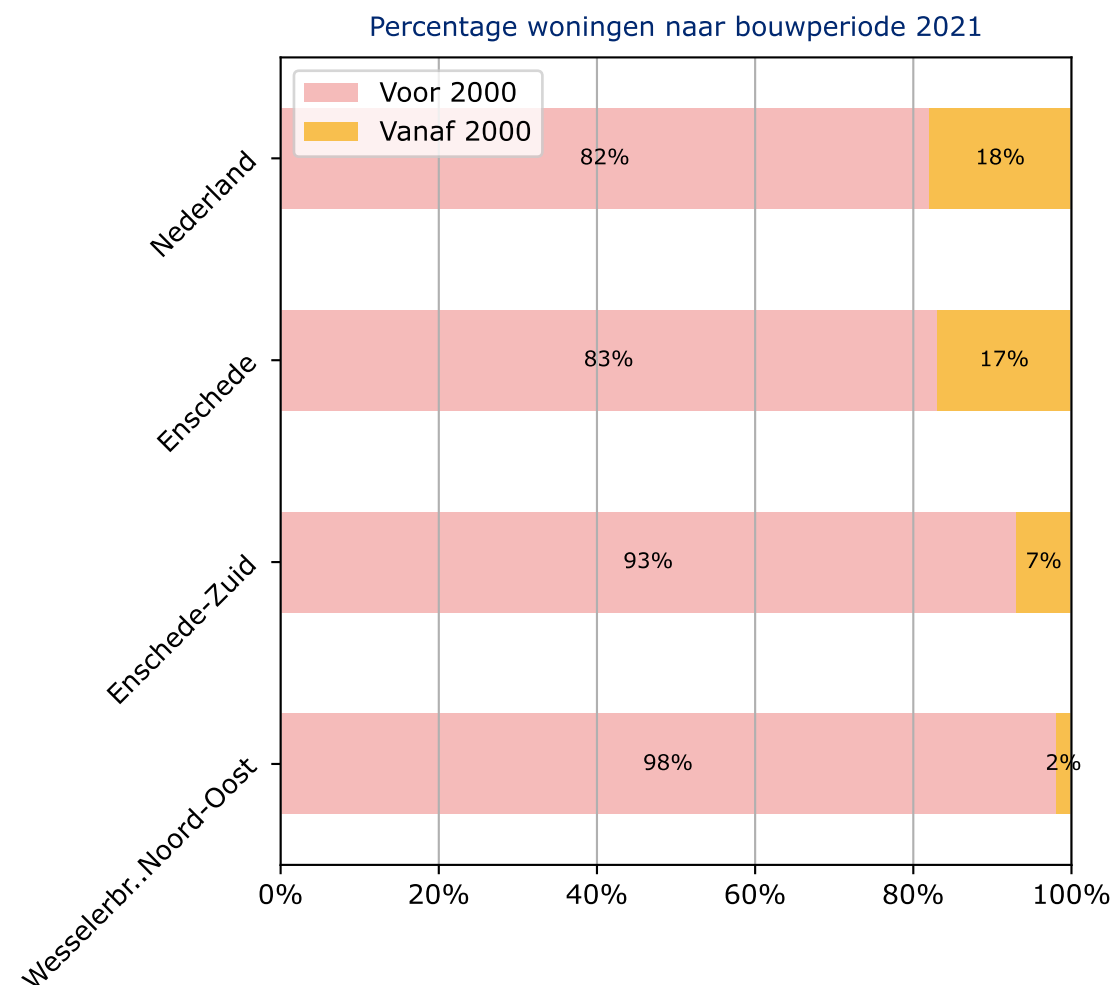


# Buurt Wesslerbrink Noord-Oost

## Informatie over de bouwperiode van woningen & de mate van stedelijkheid per buurt.

Woningen naar bouwperiode voor of vanaf 2000. Het bouwjaar is het jaar waarin het pand oorspronkelijk is opgeleverd.

Mate van stedelijkheid: 1 zeer sterk tot en met 5 niet stedelijk (zie onderstaande definities).



### Definities mate van stedelijkheid:

- 1: zeer sterk stedelijk mininmaal 2 500 adressen per km2.
- 2: sterk stedelijk 1 500 tot 2 500 adressen per km2.
- 3: matig stedelijk 1 000 tot 1 500 adressen per km2.
- 4: weinig stedelijk 500 tot 1 000 adressen per km2.
- 5: niet stedelijk minder dan 500 adressen per km2.

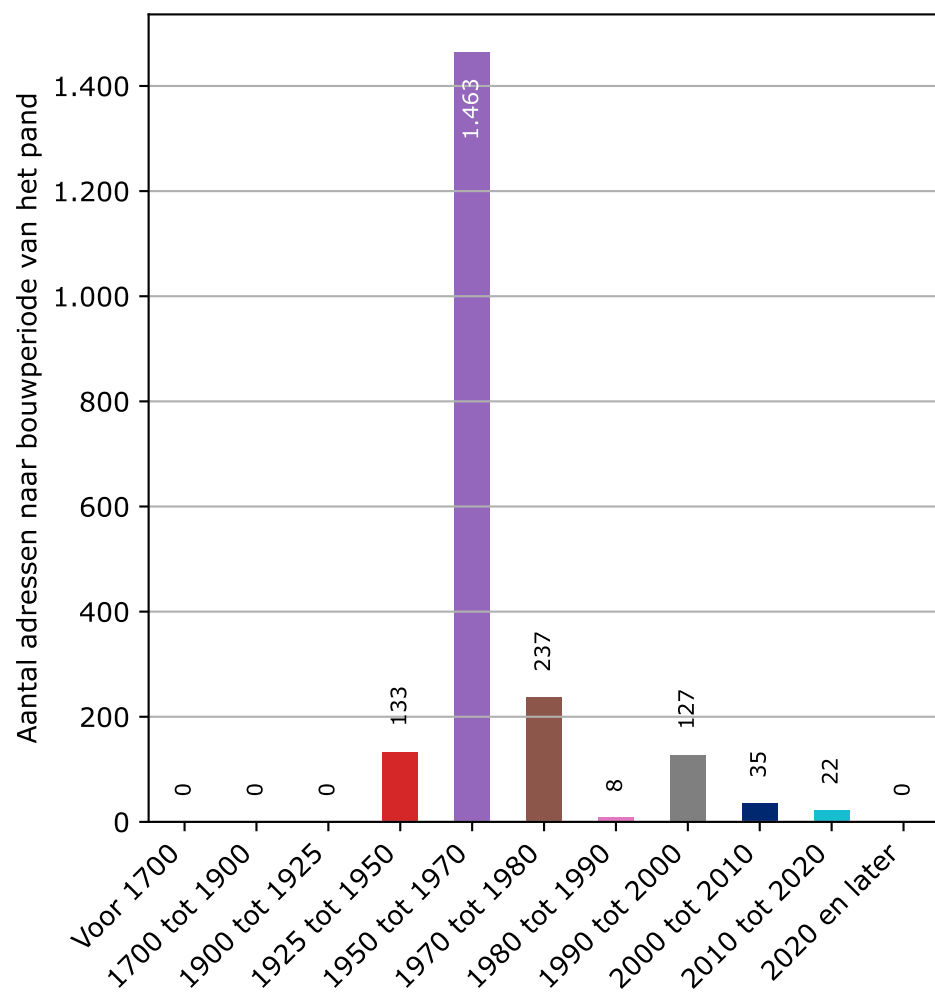
# Buurt Wesselerbrink Noord-Oost

Adressen: 2.137 totaal.

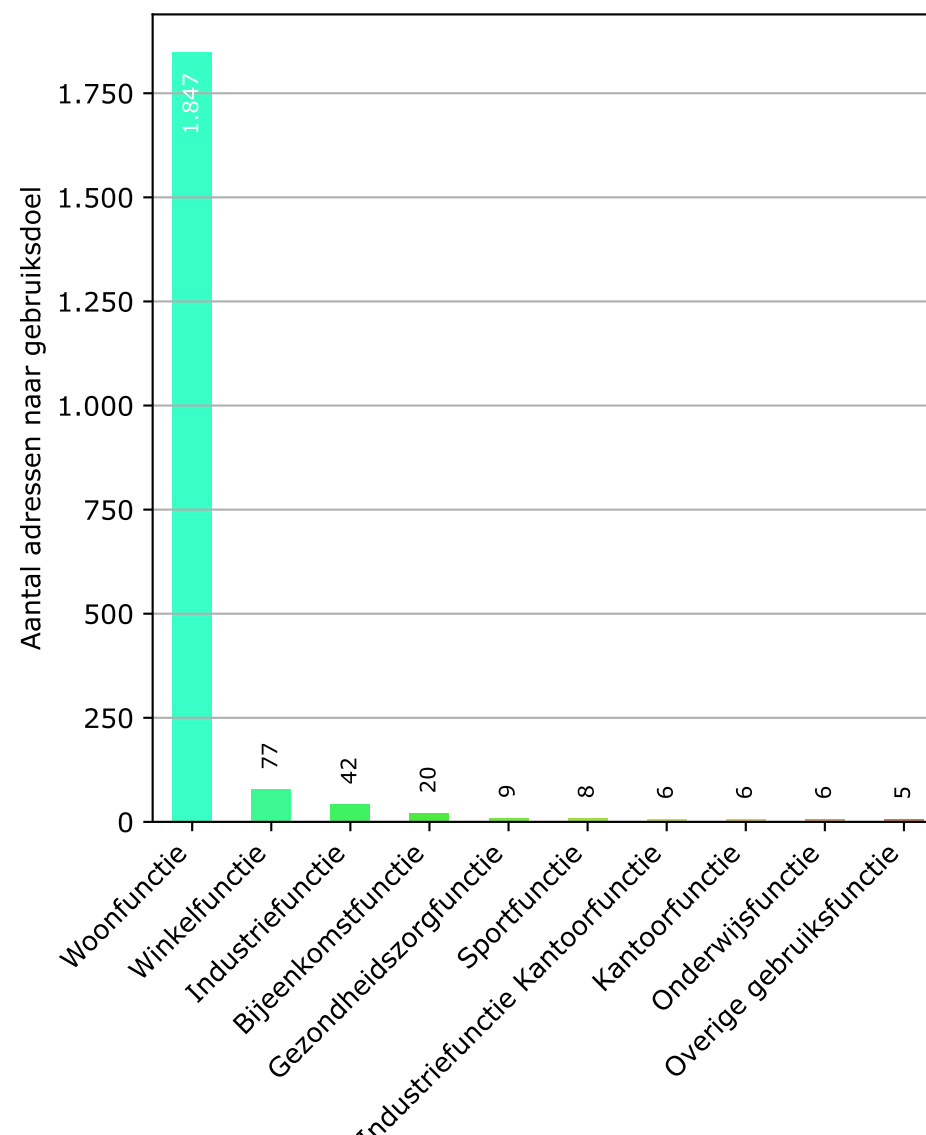
Informatie op basis van de BAG (de Basisregistratie Adressen en Gebouwen van het Kadaster). Status 4 juli 2022.

Zie <https://allecijfers.nl/definities/open-data-adressen-gebouwen-bag/> voor de definities van de BAG data.

Aantal adressen naar bouwperiode van het pand  
buurt Wesselerbrink Noord-Oost, 2022



Aantal verblijfsobjecten per gebruiksdoel  
voor de 10 meest voorkomende gebruiksdoelen  
buurt Wesselerbrink Noord-Oost, 2022

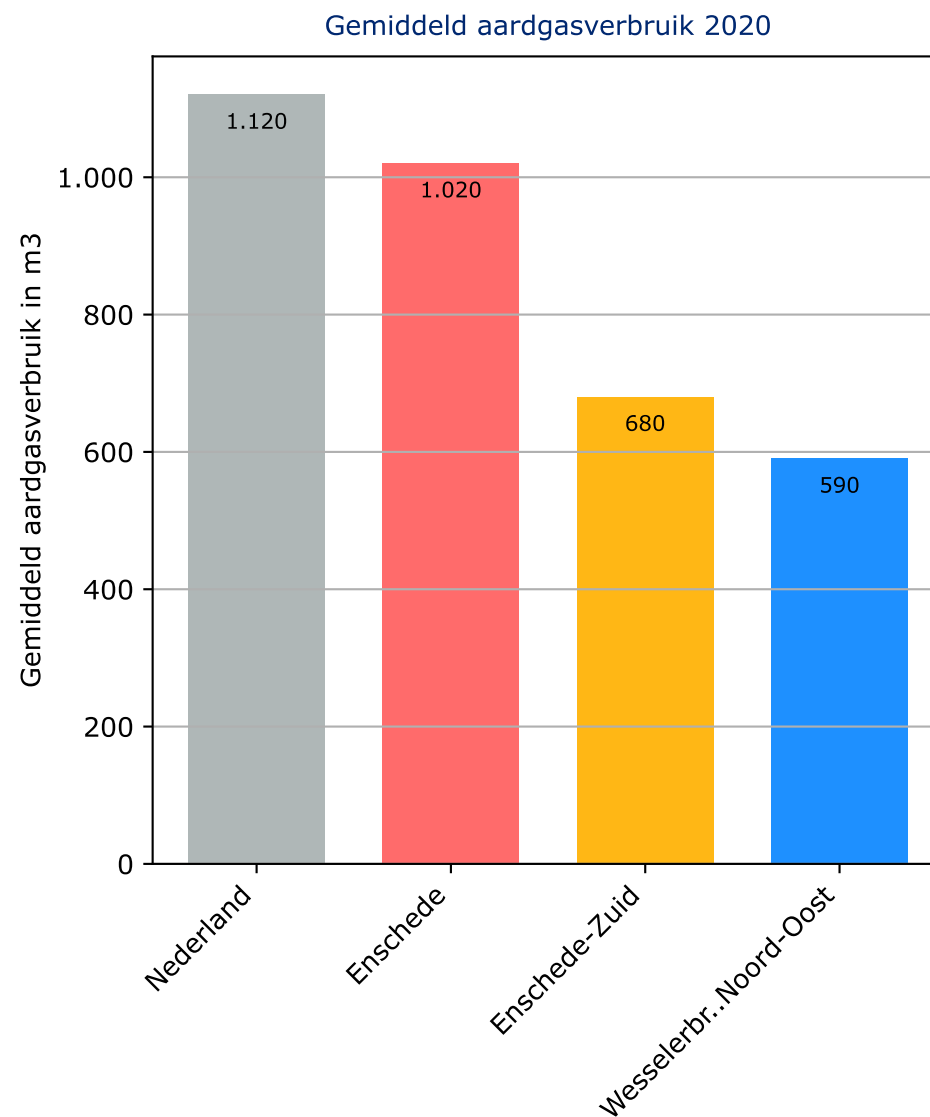
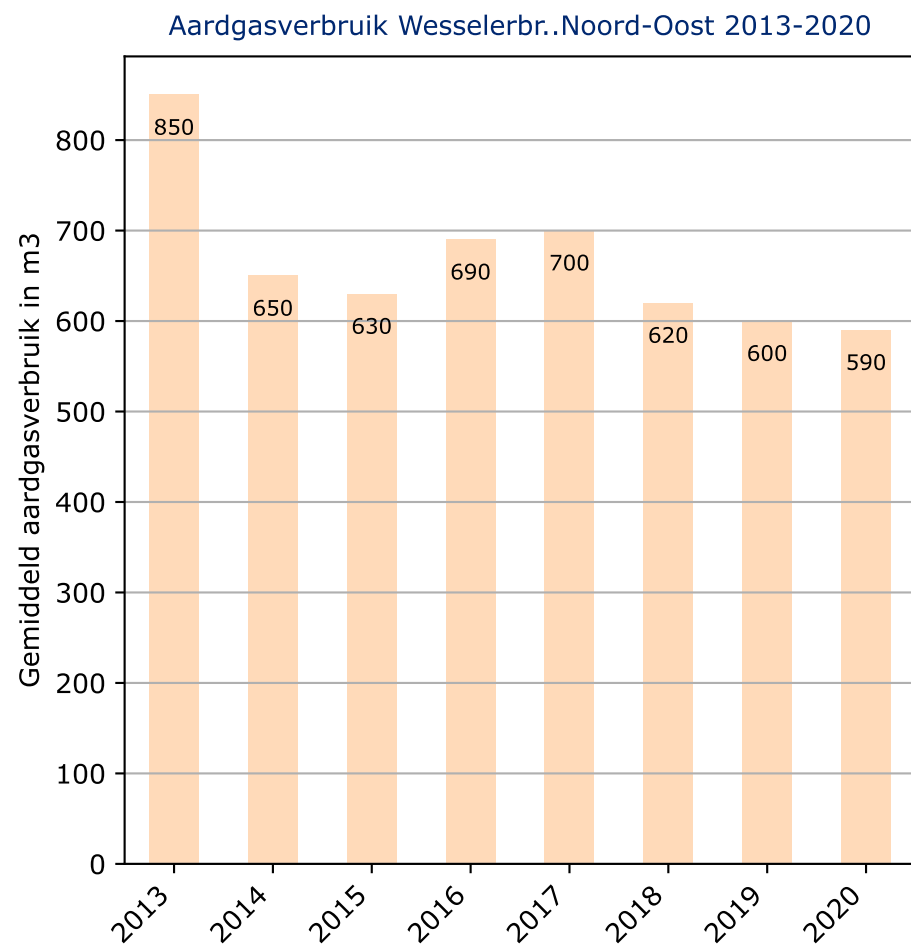




# Buurt Wesselerbrink Noord-Oost

## Informatie over het energieverbruik.

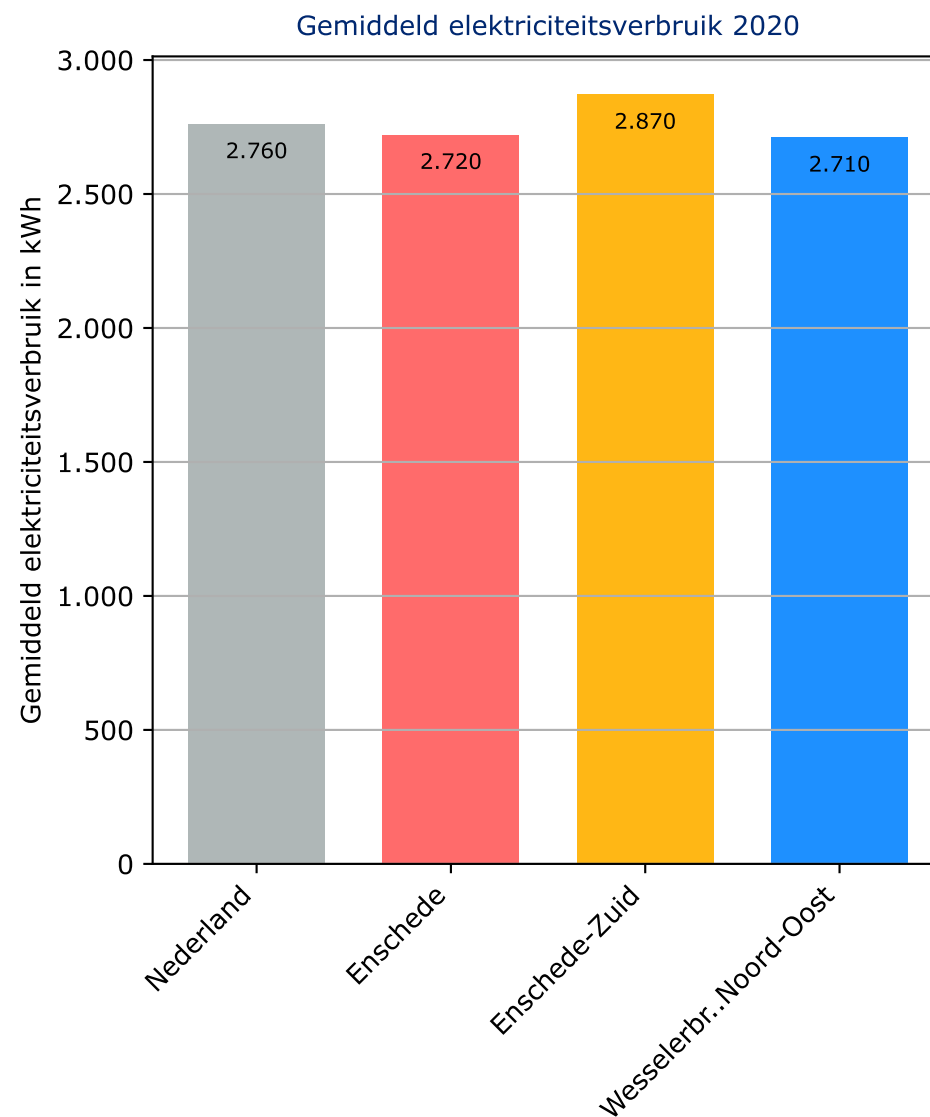
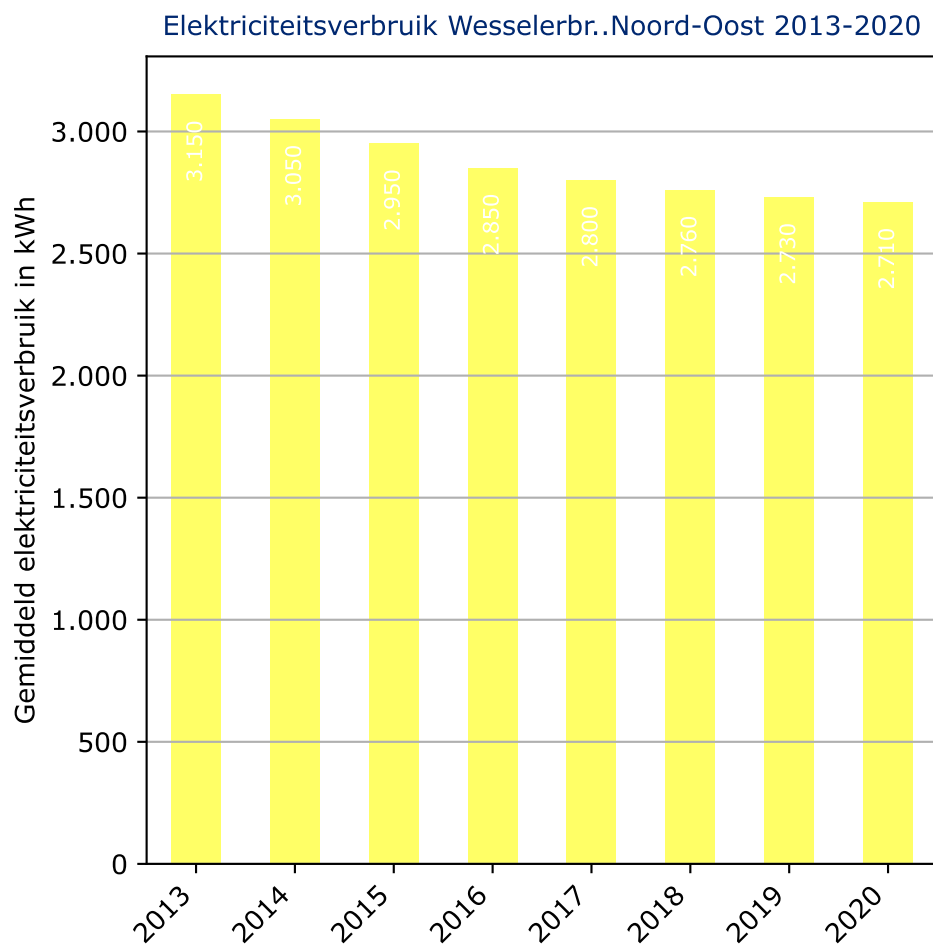
Gemiddeld aardgasverbruik per woning per jaar.



# Buurt Wesselerbrink Noord-Oost

## Informatie over het energieverbruik.

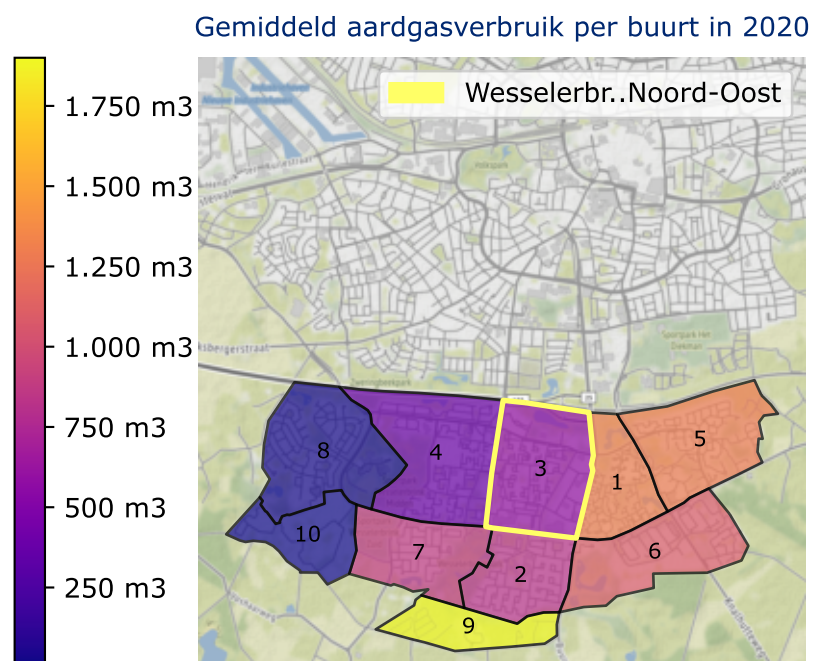
Gemiddeld elektriciteitsverbruik per woning per jaar.



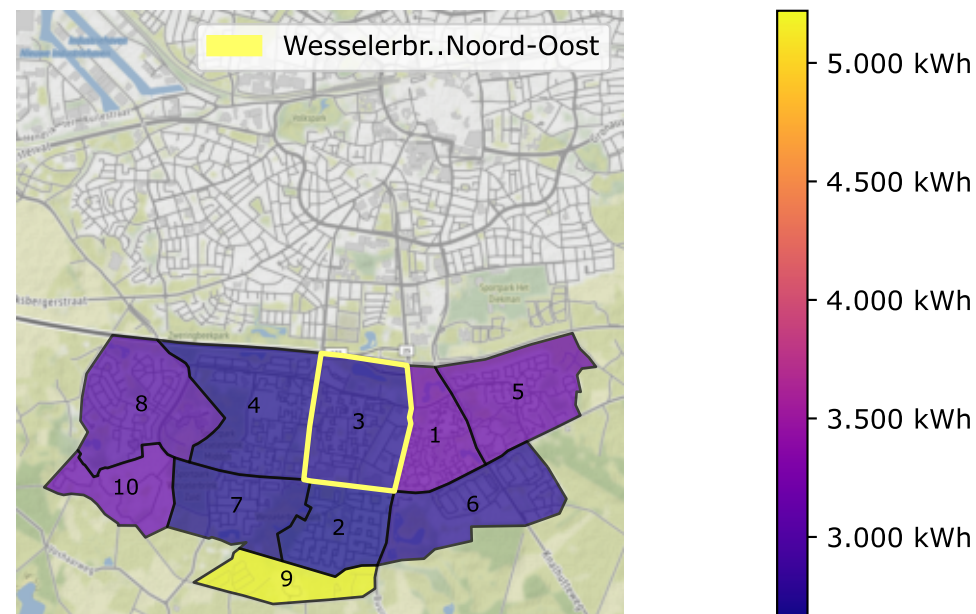
# Buurt Wesselerbrink Noord-Oost

## Informatie over het energieverbruik op de kaart.

Gemiddeld elektriciteitsverbruik en aardgasverbruik per woning per jaar.



Gemiddeld elektriciteitsverbruik per buurt in 2020



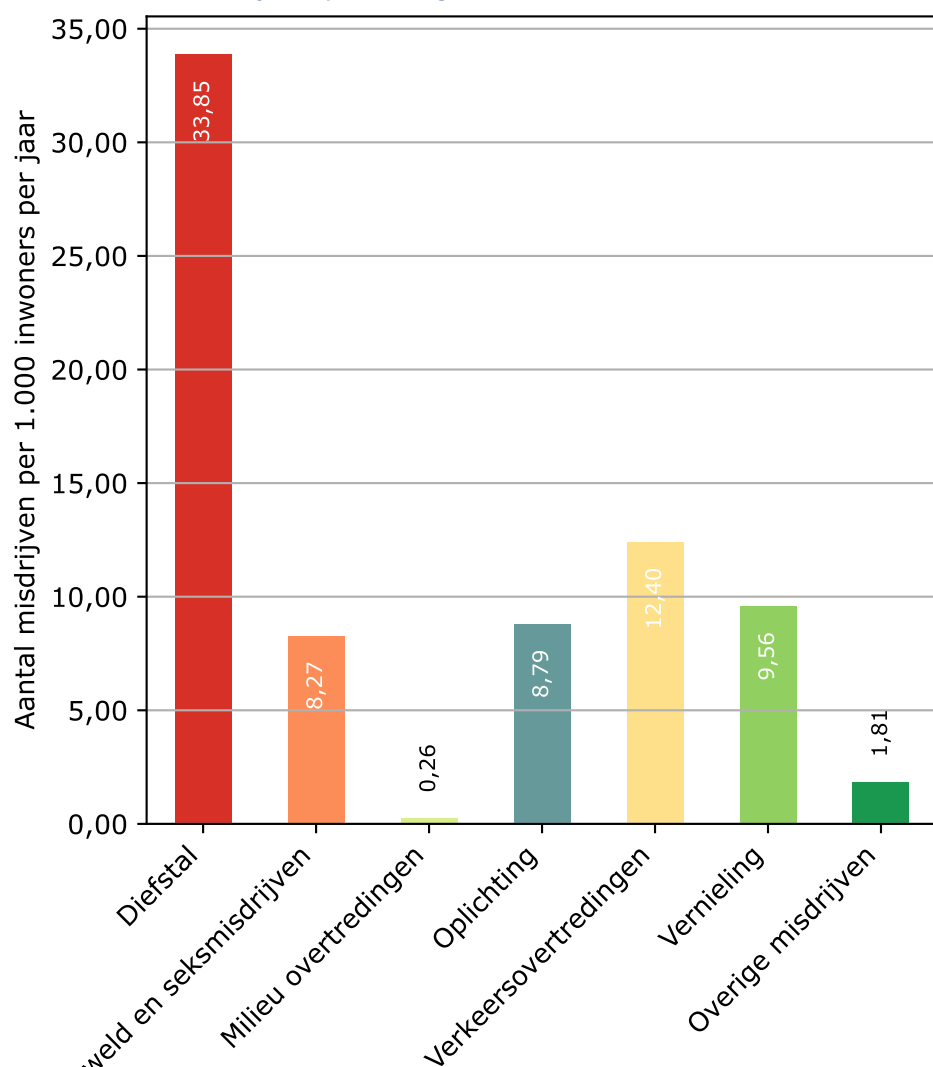
# Buurt Wesselerbrink Noord-Oost

## Informatie over veiligheid & criminaliteit.

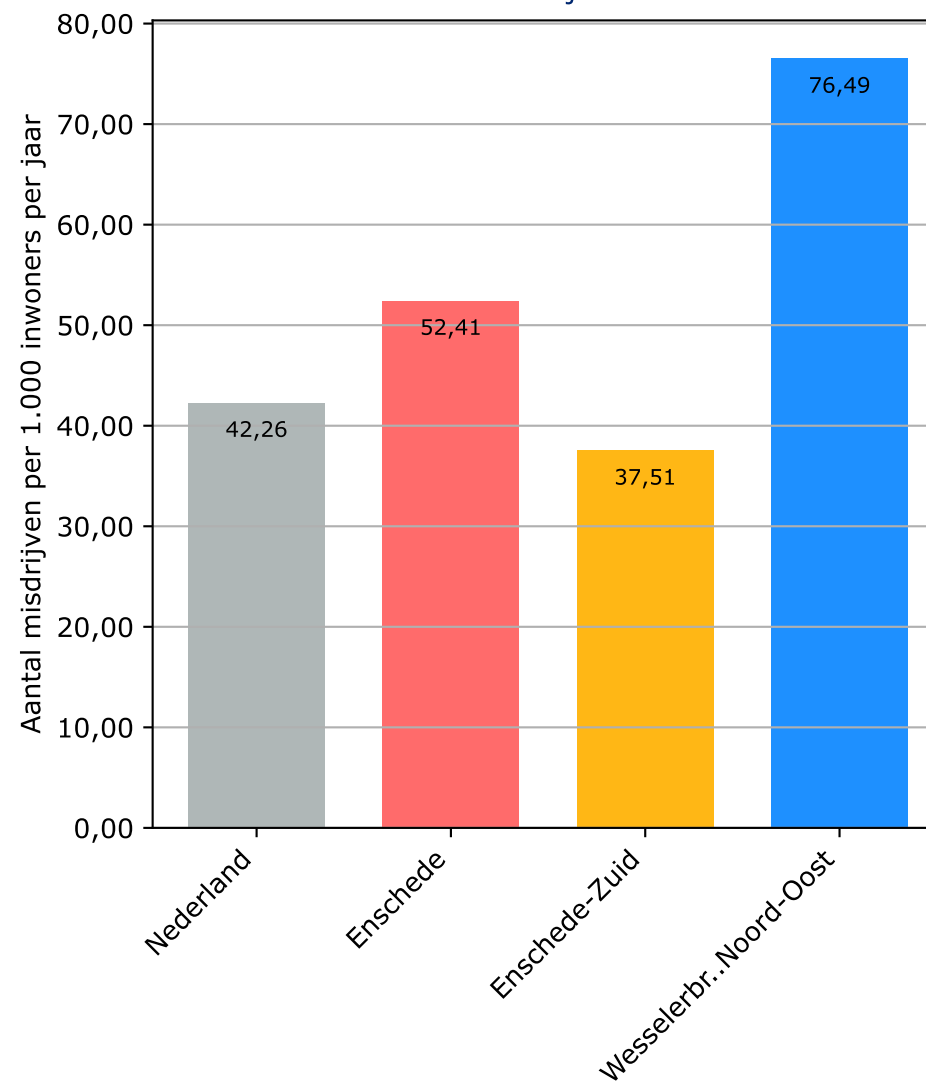
Gegevens uit het dataportaal van de politie.

Het aantal per buurt geregistreerde misdrijven per 1.000 inwoners per jaar.

Misdrijven per categorie Wesselerbr..Noord-Oost 2021



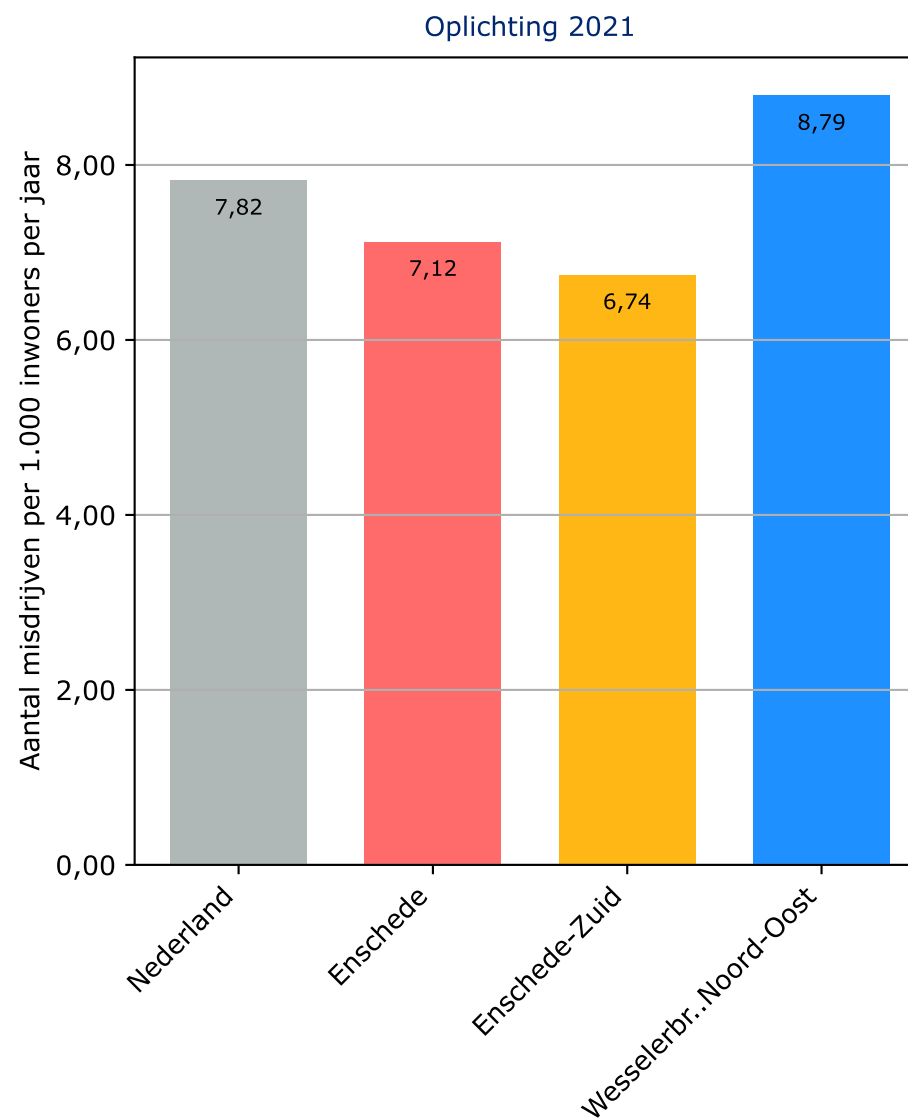
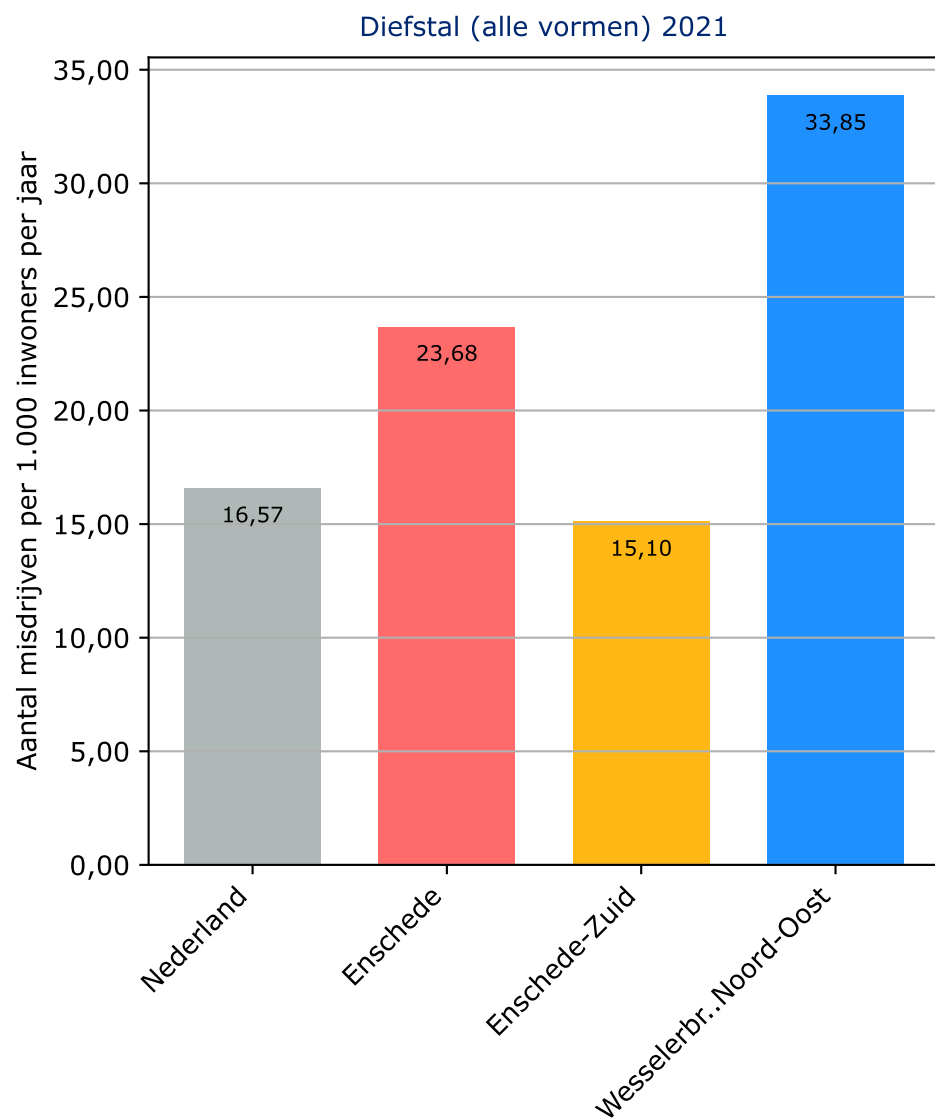
Totaal misdrijven 2021



# Buurt Wesselerbrink Noord-Oost

## Informatie over veiligheid & criminaliteit.

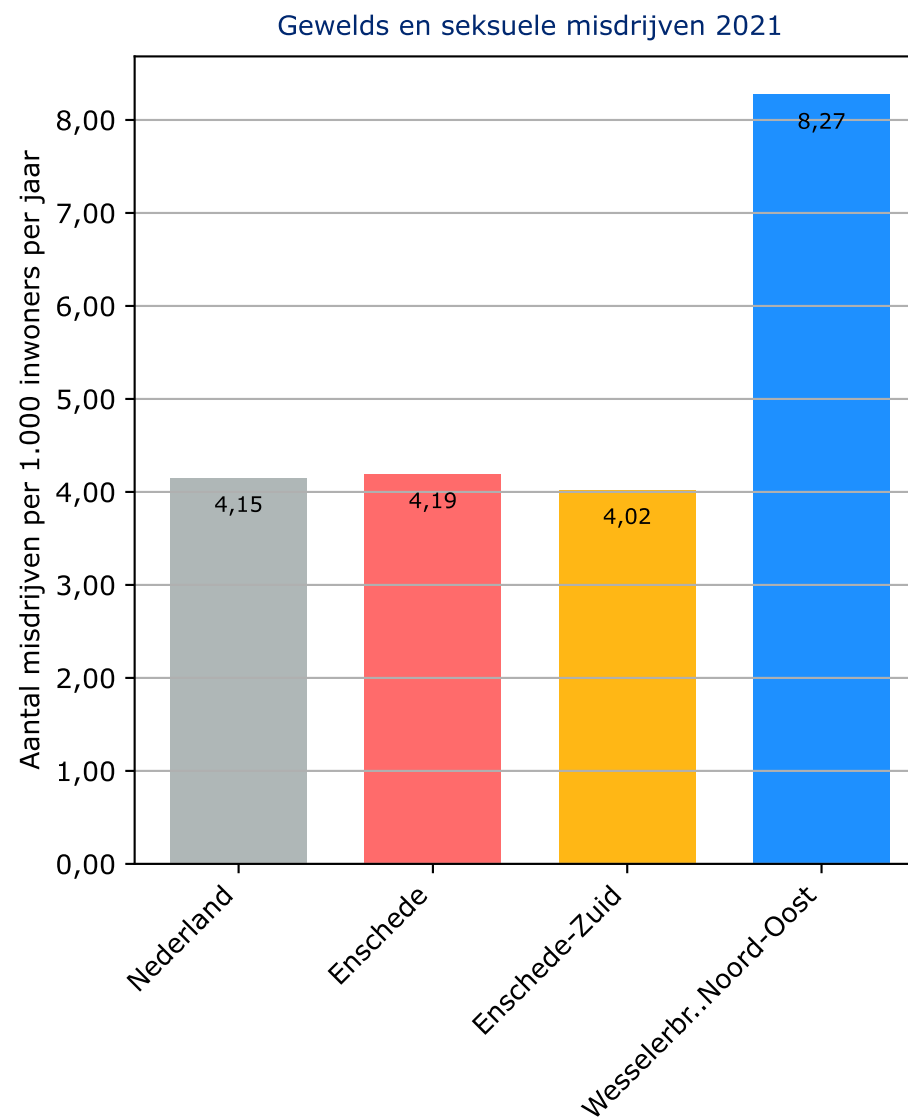
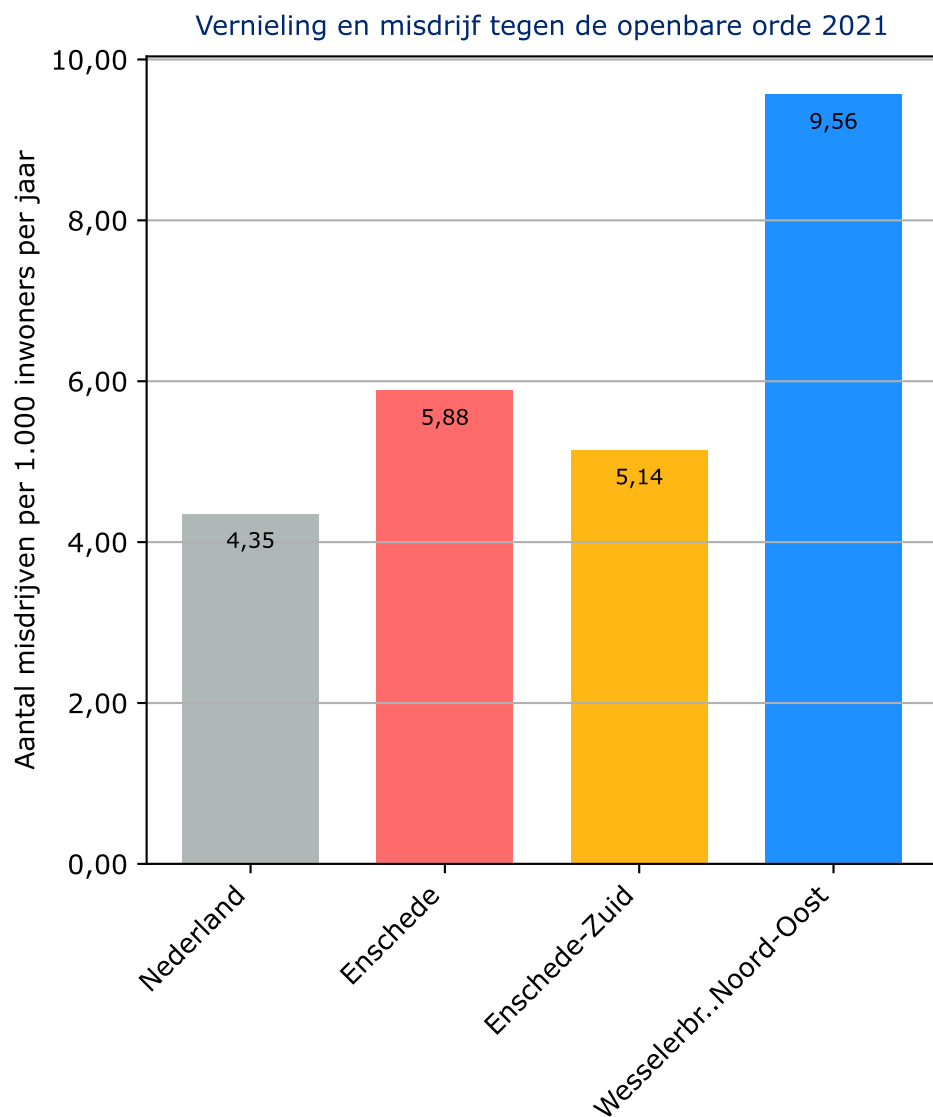
Het aantal per buurt geregistreerde misdrijven per 1.000 inwoners per jaar.



# Buurt Wesselerbrink Noord-Oost

## Informatie over veiligheid & criminaliteit.

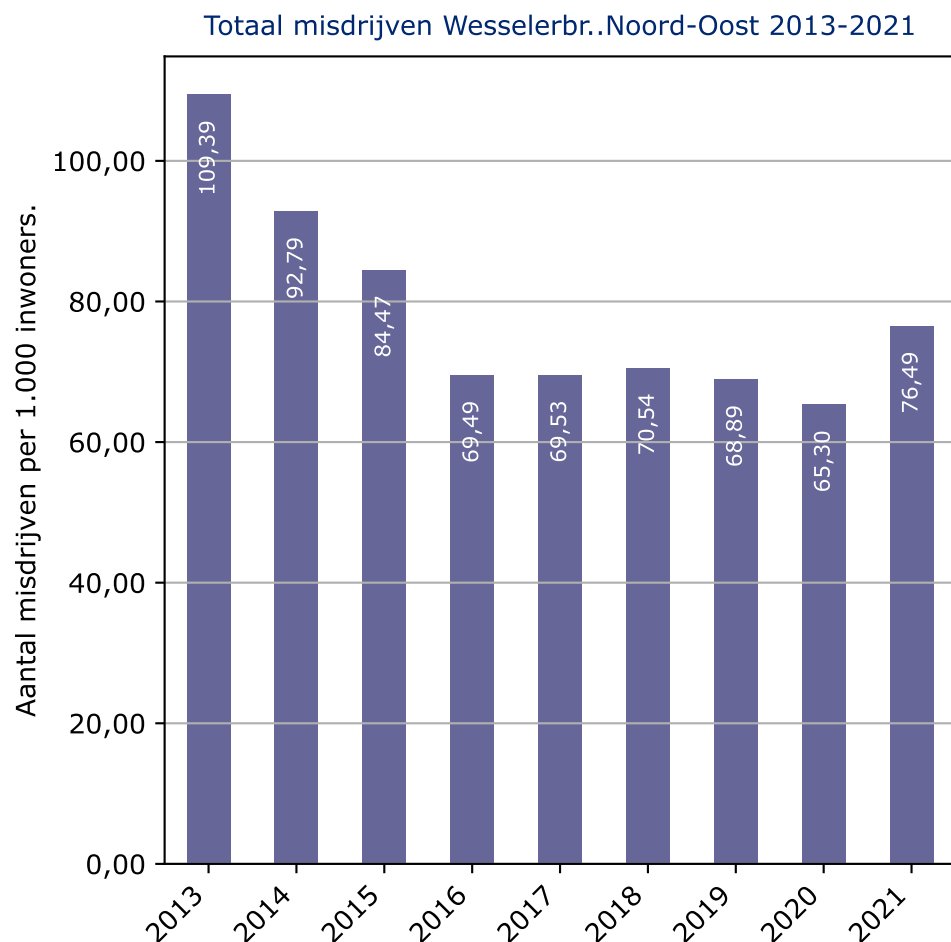
Het aantal per buurt geregistreerde misdrijven per 1.000 inwoners per jaar.



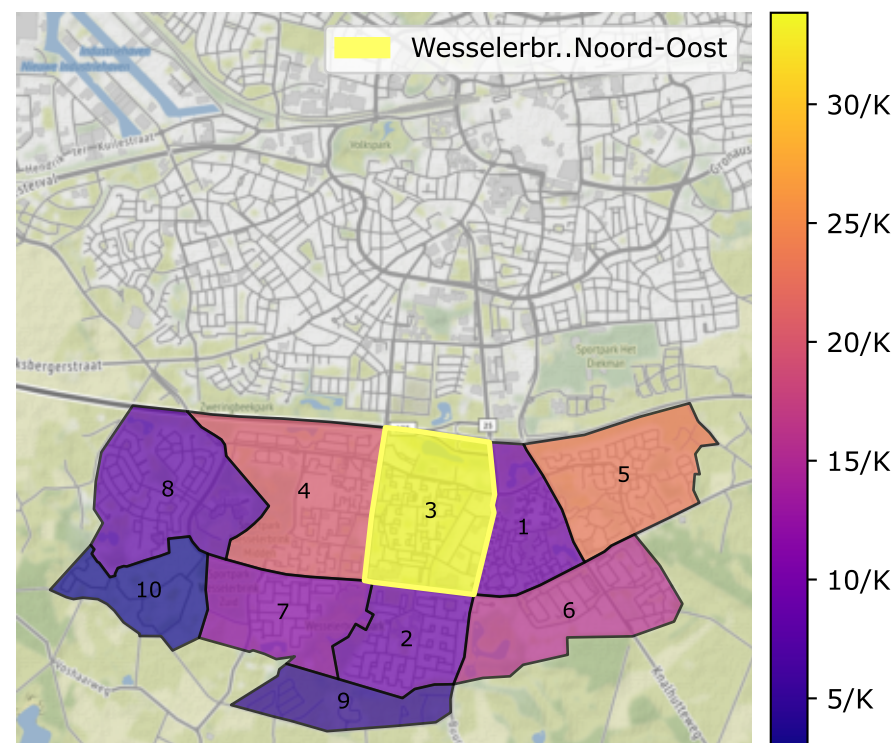
# Buurt Wesselerbrink Noord-Oost

## Informatie over veiligheid & criminaliteit.

Totaal misdrijven per 1.000 inwoners per jaar



Totaal misdrijven per 1.000 inwoners per jaar  
per buurt in 2021

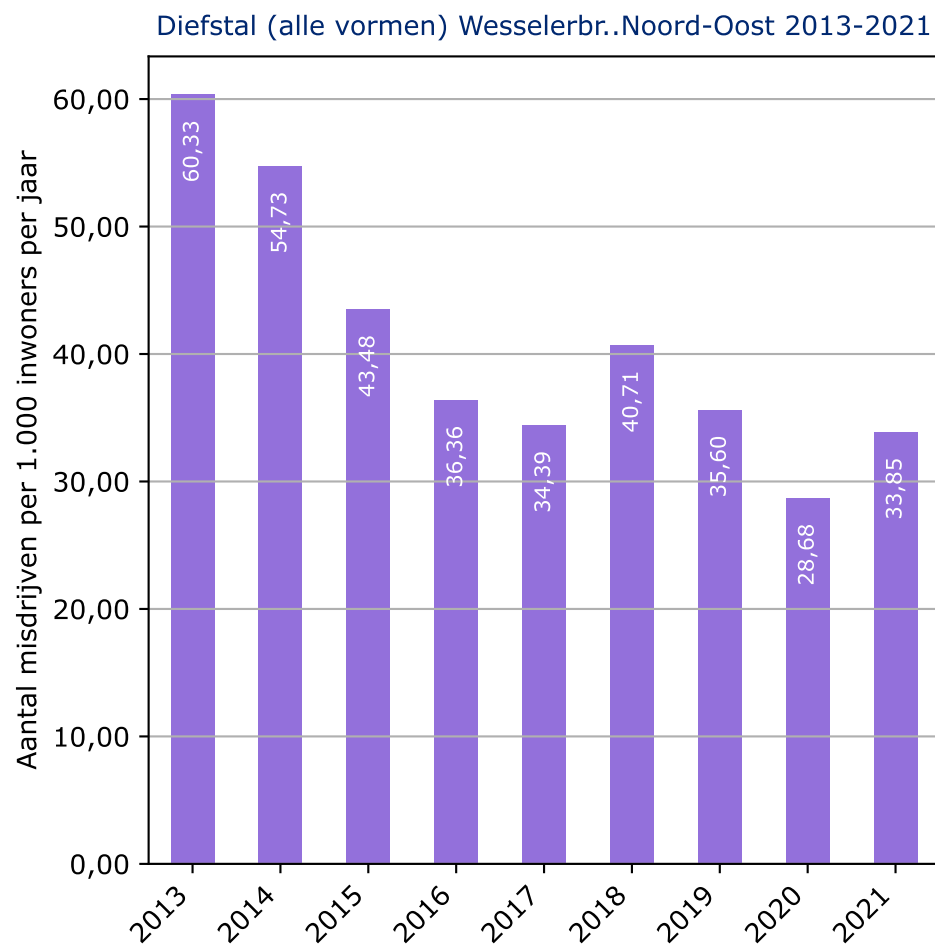




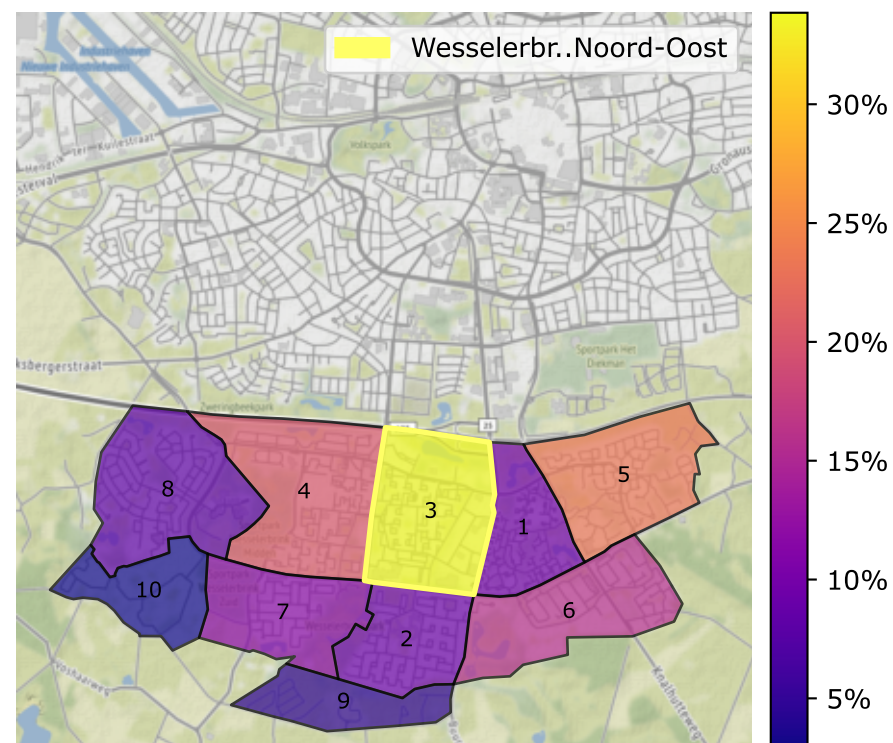
# Buurt Wesselerbrink Noord-Oost

## Informatie over veiligheid & criminaliteit.

Het aantal diefstallen (alle vormen) per 1.000 inwoners per jaar.



Diefstallen per 1.000 inwoners per jaar  
per buurt in 2021

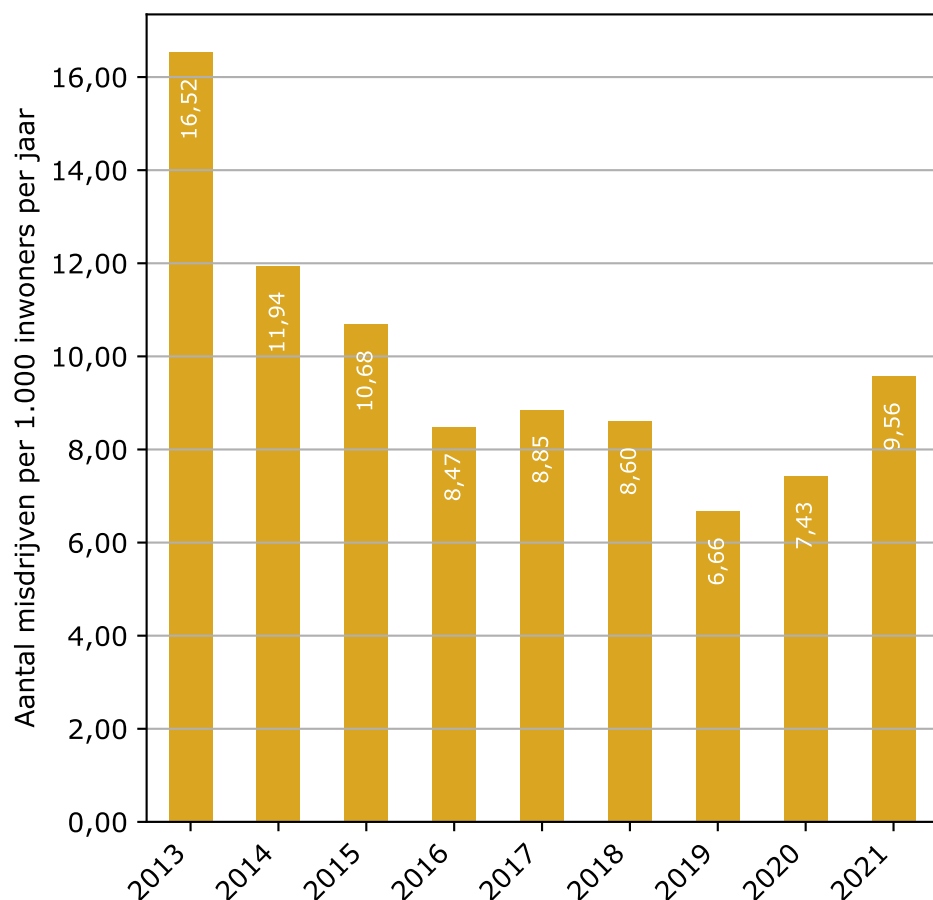


# Buurt Wesselerbrink Noord-Oost

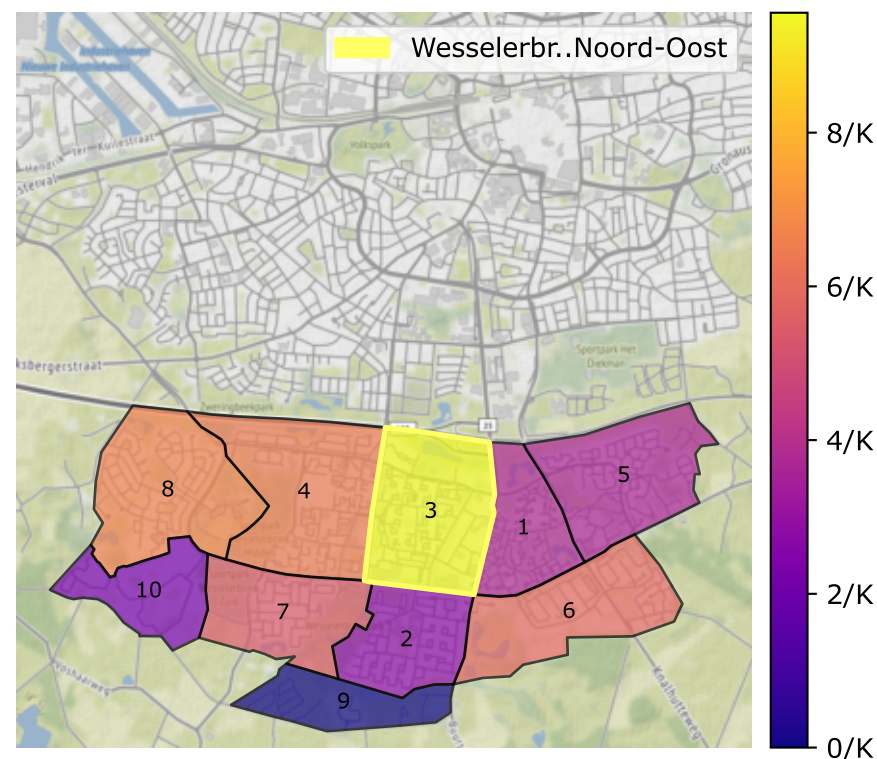
## Informatie over veiligheid & criminaliteit.

Vernielingen en misdrijven tegen de openbare orde per 1.000 inwoners per jaar.

Vernielingen en openbareorde misdrijven Wesselerbr..Noord-Oost 2013-2021



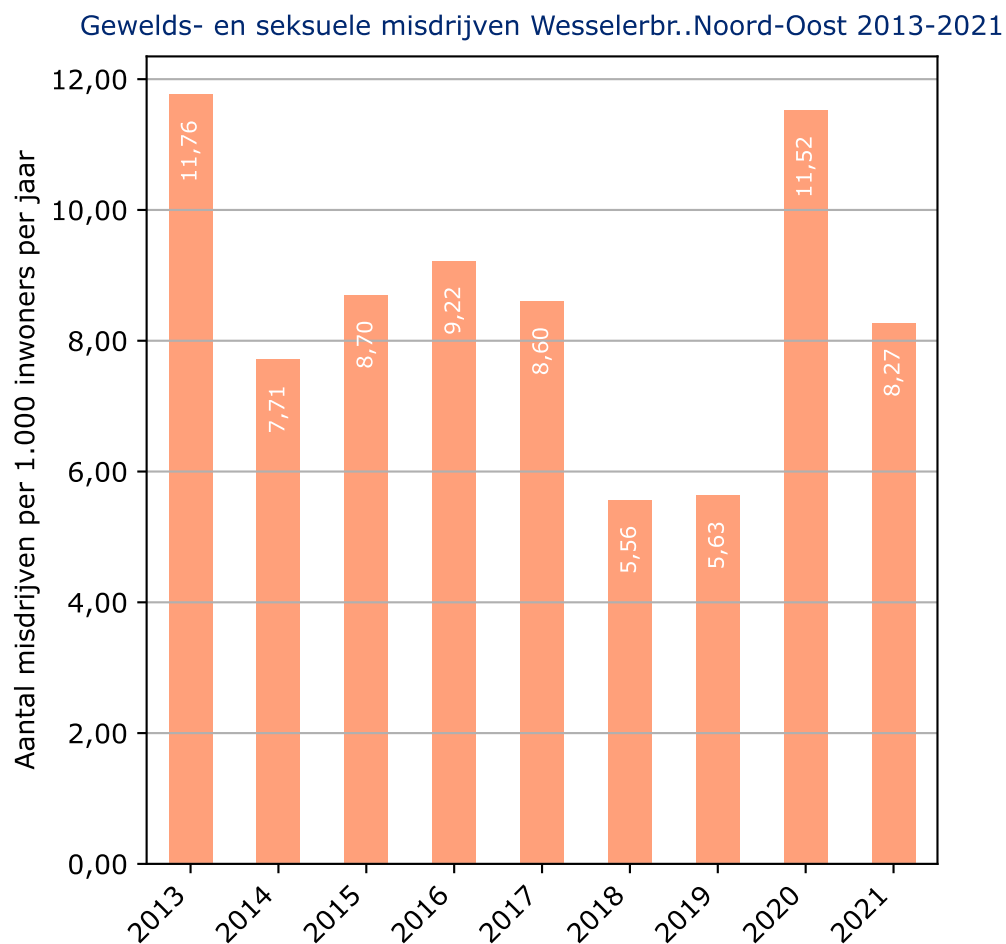
Ordemisdrijven per 1.000 inwoners per jaar per buurt in 2021



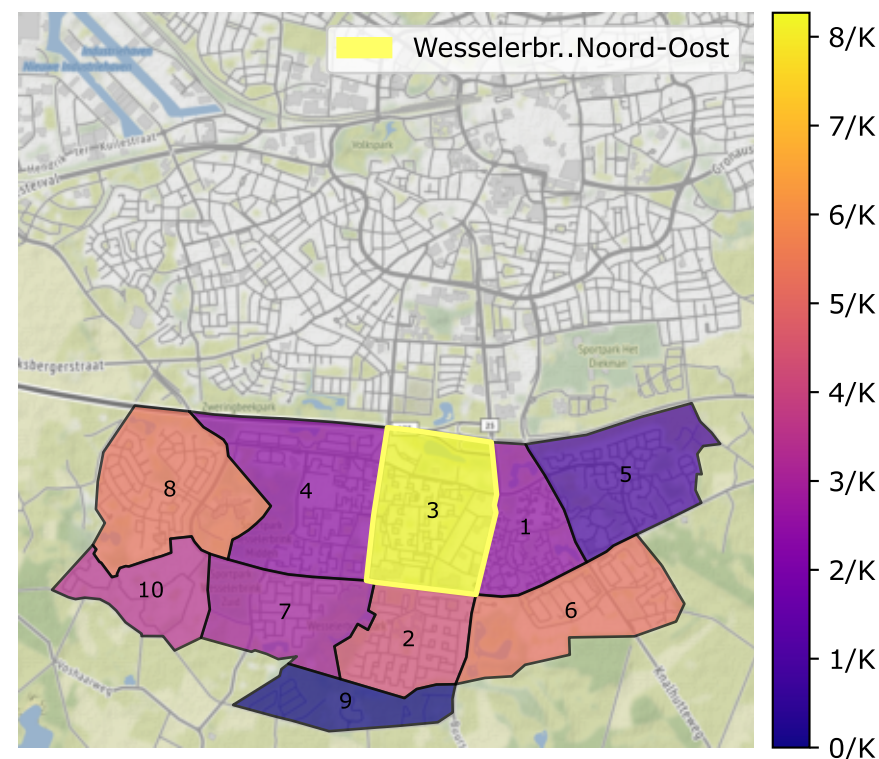
# Buurt Wesselerbrink Noord-Oost

## Informatie over veiligheid & criminaliteit.

Het aantal gewelds- en seksuele misdrijven per 1.000 inwoners per jaar.



Gewelds- en seksuele misdrijven per 1.000 inwoners per jaar per buurt in 2021

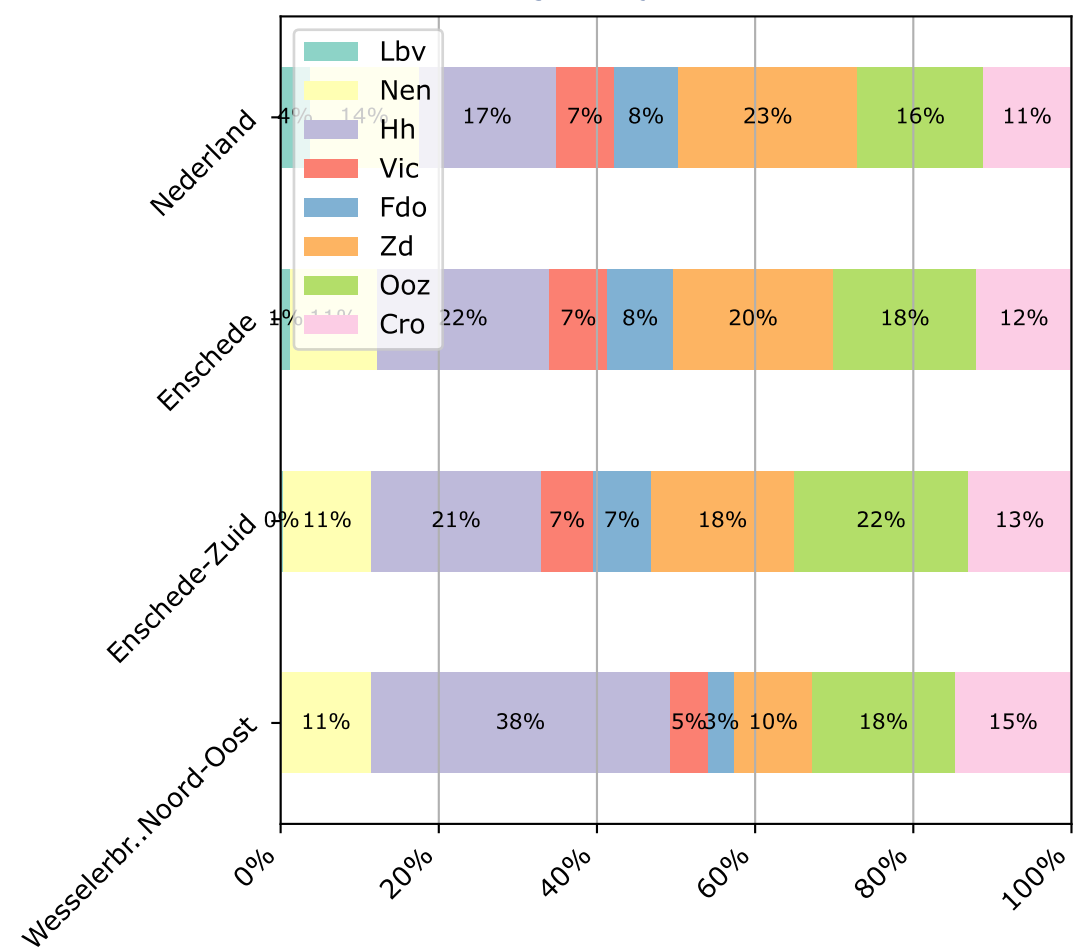


# Buurt Wesselerbrink Noord-Oost

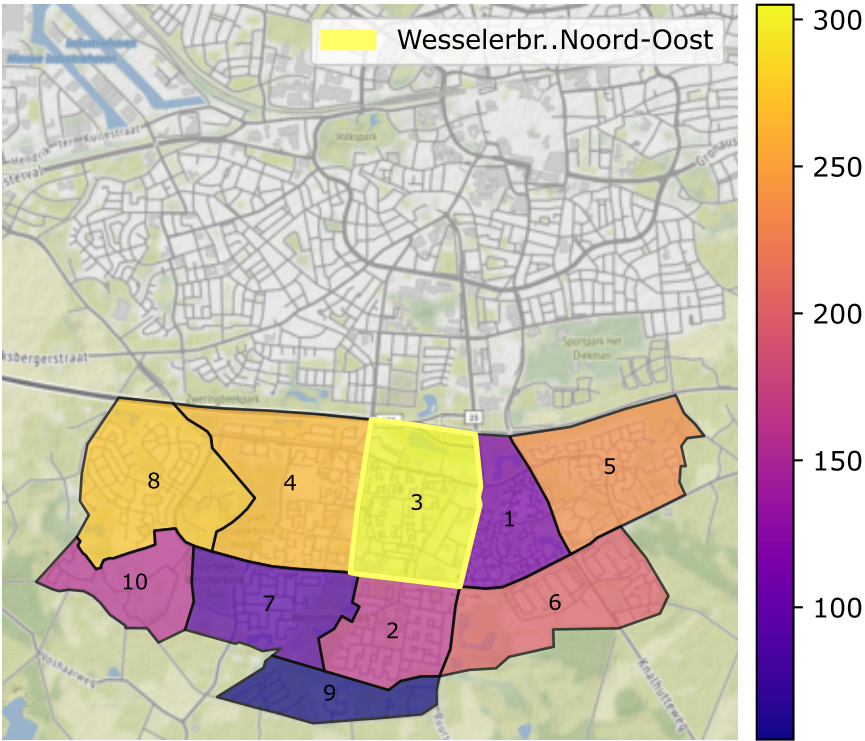
## Bedrijfsvestigingen, onderverdeeld naar 8 sectoren en totaal.

Afkortingen: Lbv: Landbouw, Bosbouw & Visserij, Nen: Nijverheid & Energie, Hh: Handel & Horeca, Vic: Vervoer Informatie & Communicatie, Fdo: Financiële Diensten & OnroerendGoed, Zd: Zakelijke dienstverlening, Ooz: Overheid Onderwijs & Zorg Cro: Cultuur Recreatie & Overige Diensten.

Percentage bedrijven naar sector 2021



Aantal bedrijfsvestigingen per buurt in 2021

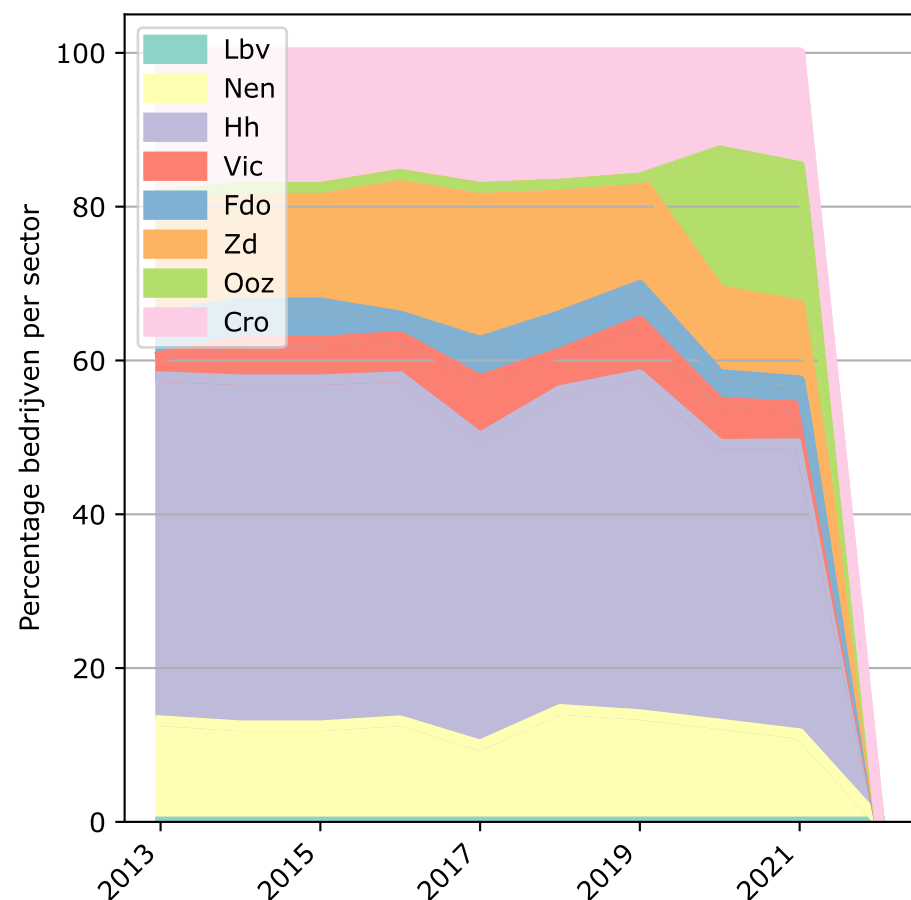


# Buurt Wesselerbrink Noord-Oost

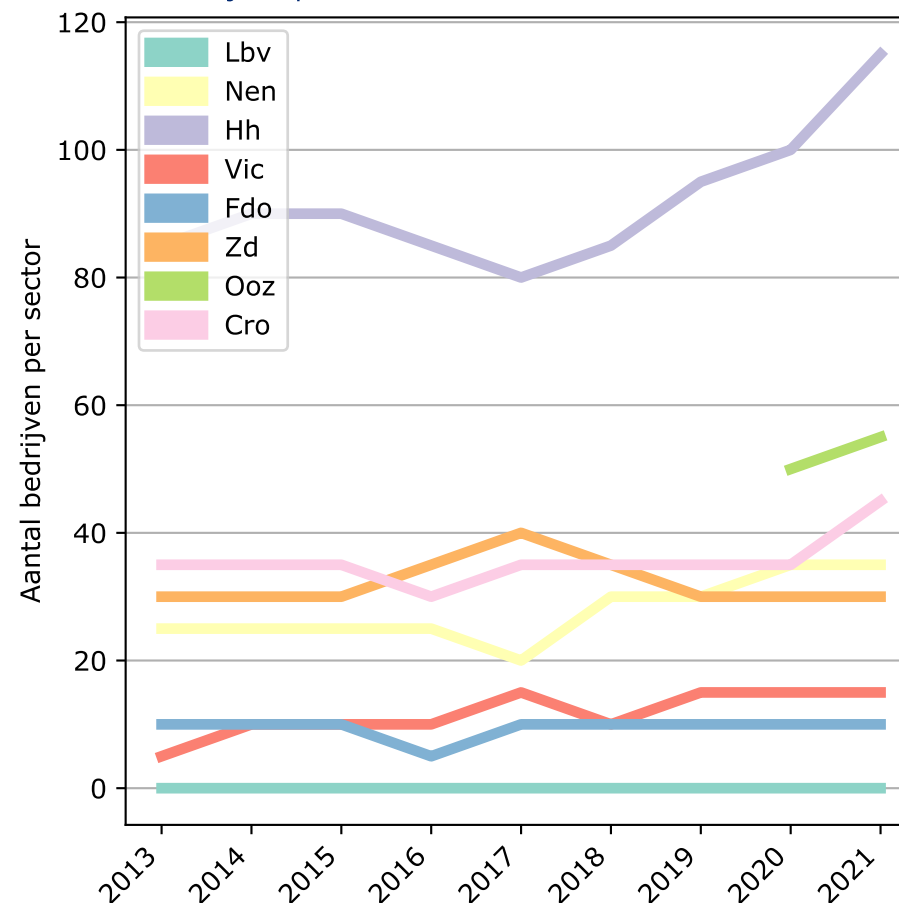
## Bedrijfsvestigingen, onderverdeeld naar 8 sectoren en uitgezet in de tijd.

Afkortingen: Lbv: Landbouw, Bosbouw & Visserij, Nen: Nijverheid & Energie, Hh: Handel & Horeca, Vic: Vervoer Informatie & Communicatie, Fdo: Financiële Diensten & OnroerendGoed, Zd: Zakelijke dienstverlening, Ooz: Overheid Onderwijs & Zorg, Cro: Cultuur Recreatie & Overige Diensten.  
(het aantal bedrijven in de sector Overheid Onderwijs & Zorg (Ooz) is vanaf 2020 bekend)

% bedrijven per sector Wesselerbr..Noord-Oost 2013-2022



# bedrijven per sector Wesselerbr..Noord-Oost 2013-2022

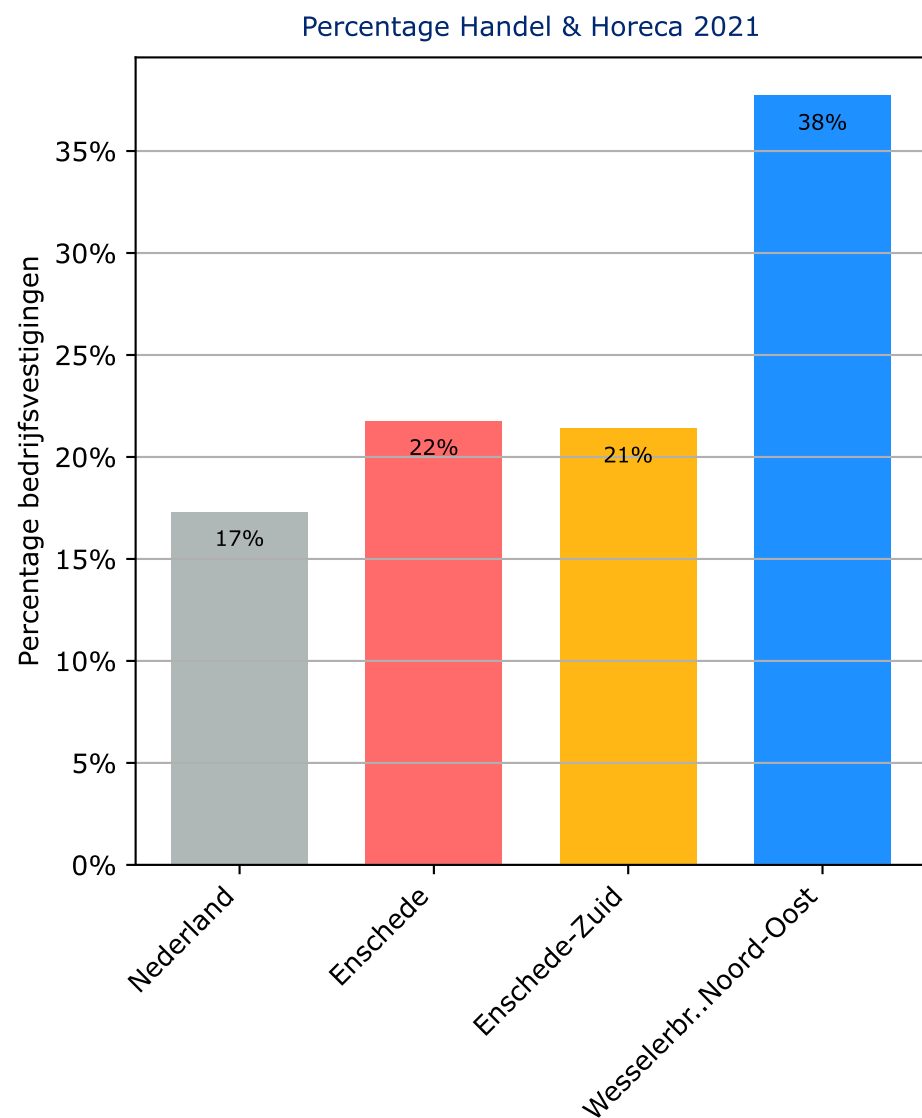




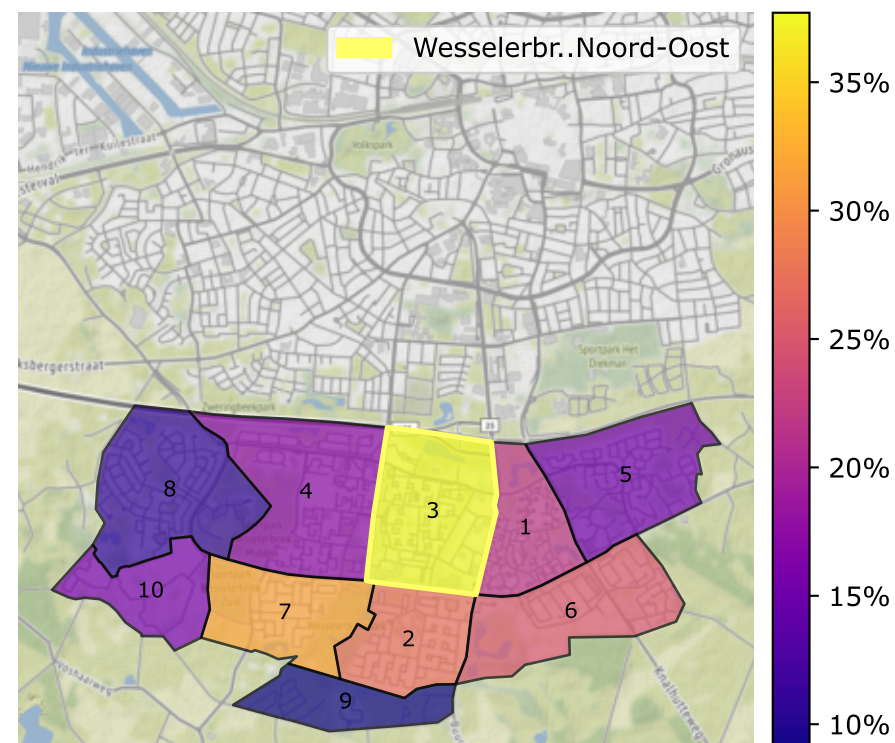
# Buurt Wesselerbrink Noord-Oost

## Bedrijfsvestigingen, percentage Handel & Horeca.

Grafiek en kaart van het meest voorkomende type bedrijfsvestigingen (Hh).  
(de afkorting Hh staat voor Handel & Horeca).



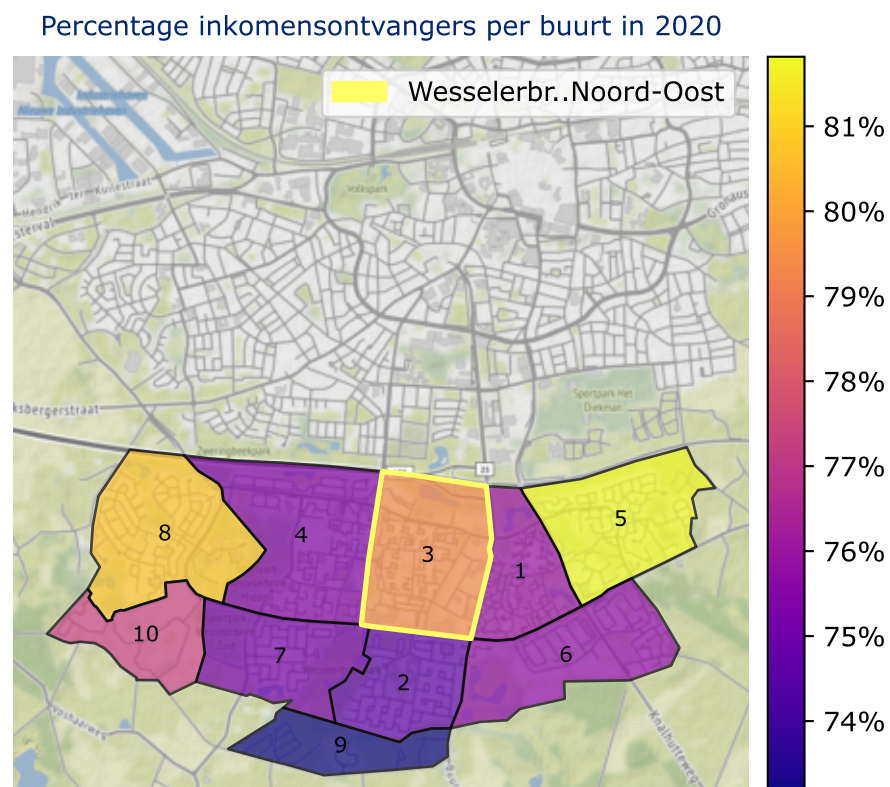
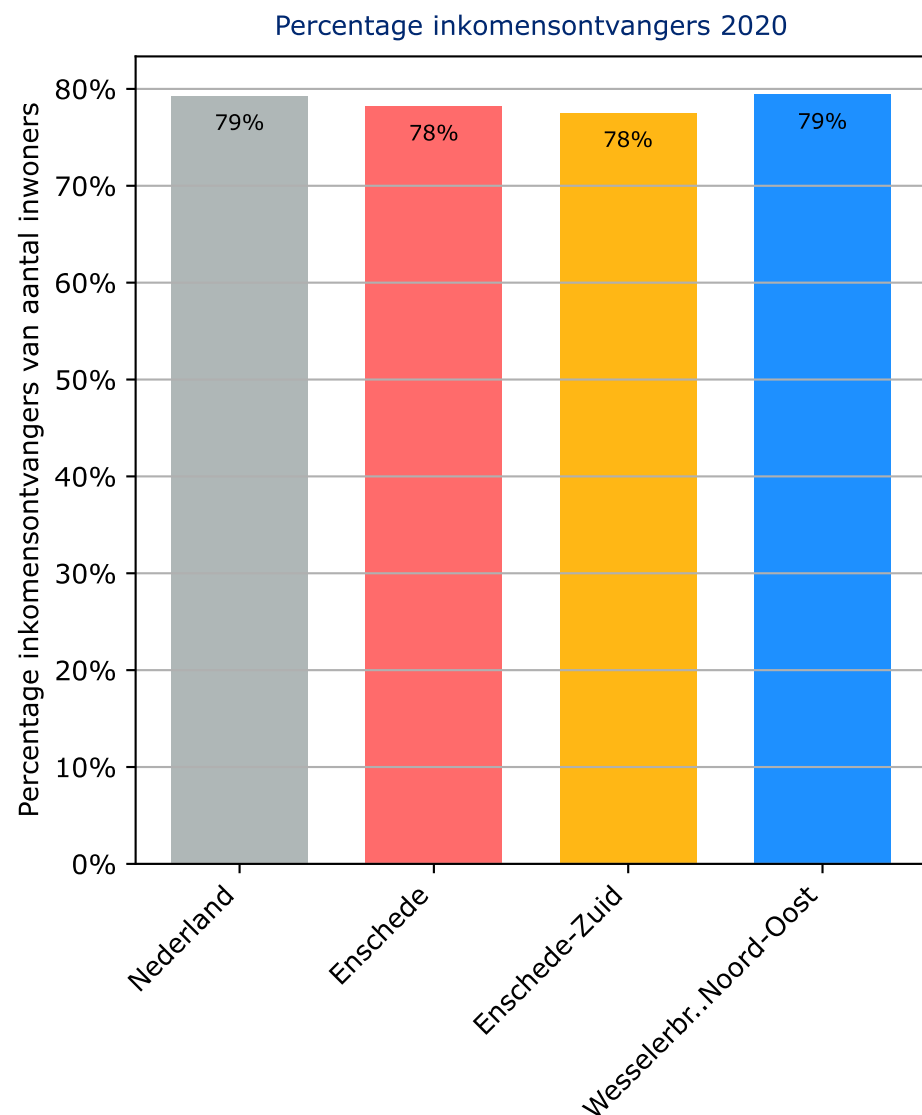
Percentage bedrijven van het type Hh  
(het meestvoorkomend in buurt Wesselerbrink Noord-Oost)  
per buurt in 2021



# Buurt Wesselerbrink Noord-Oost

## Informatie over inkomen: inkomensontvangers als percentage van het aantal inwoners.

Inkomensontvangers hebben persoonlijk inkomen inkomen uit arbeid, eigen onderneming, uitkering uit inkomensverzekeringen, of sociale voorzieningen (met uitzondering van kinderbijslag).



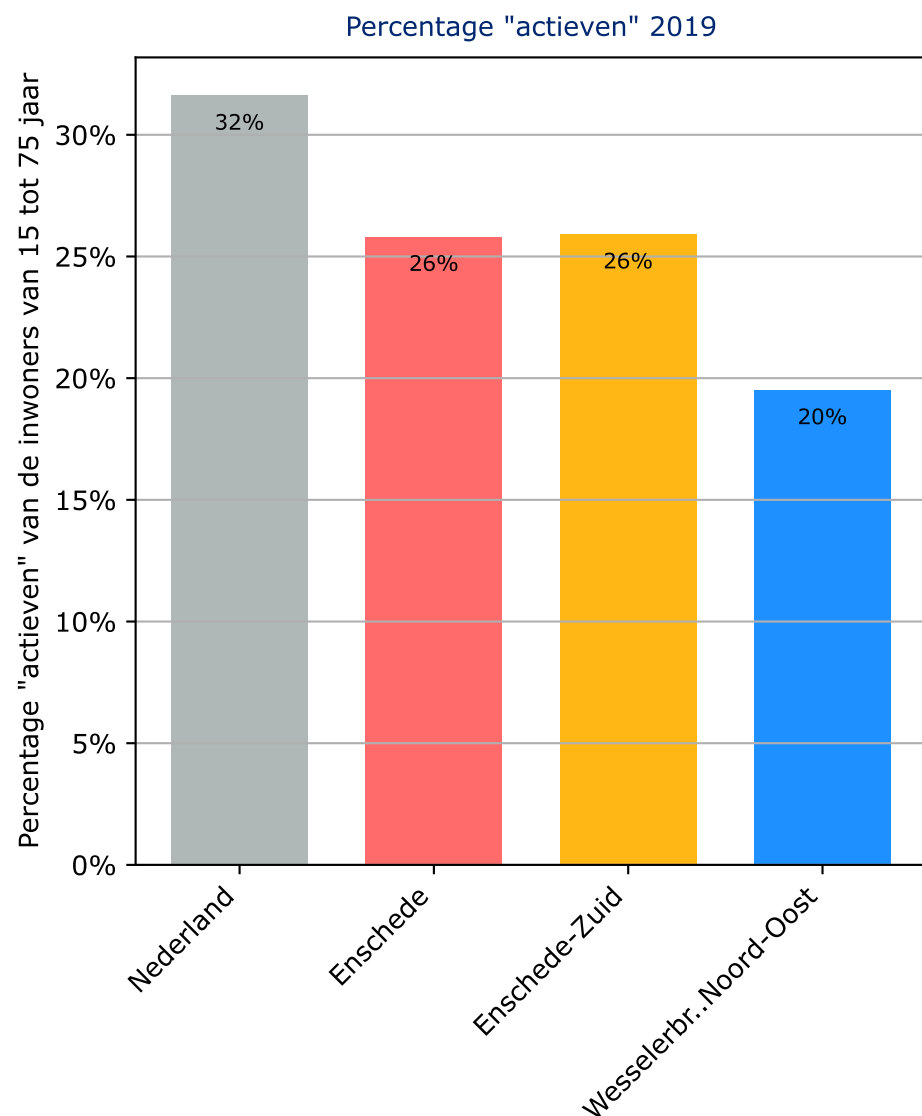


# Buurt Wesselerbrink Noord-Oost

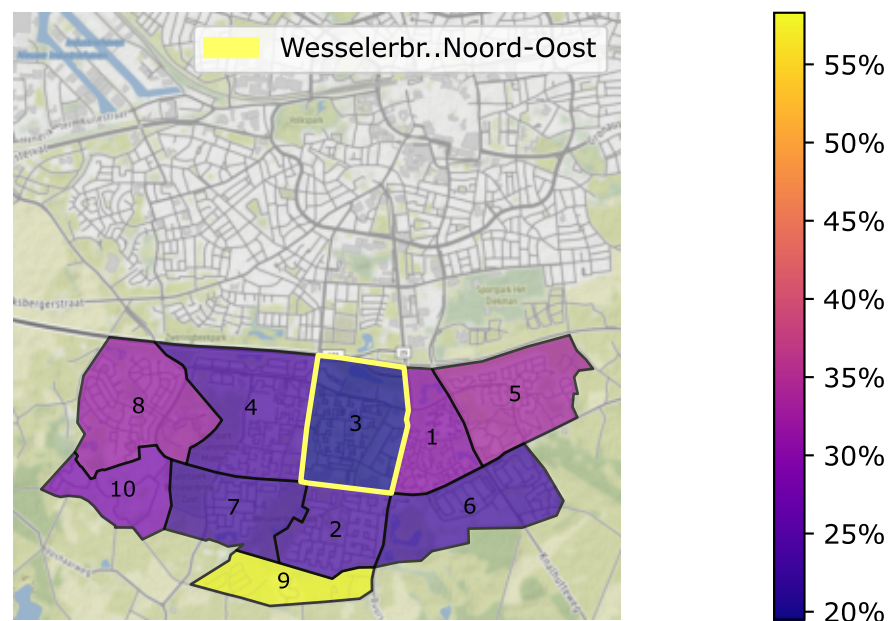
## Informatie over inkomen: actieven van 15 tot 75 jaar.

Personen van 15 tot 75 jaar met als belangrijkste inkomstenbron een persoonlijk inkomen uit arbeid of inkomen uit eigen onderneming.

Uitgedrukt als percentage van het totale aantal personen van 15 tot 75 jaar per buurt.



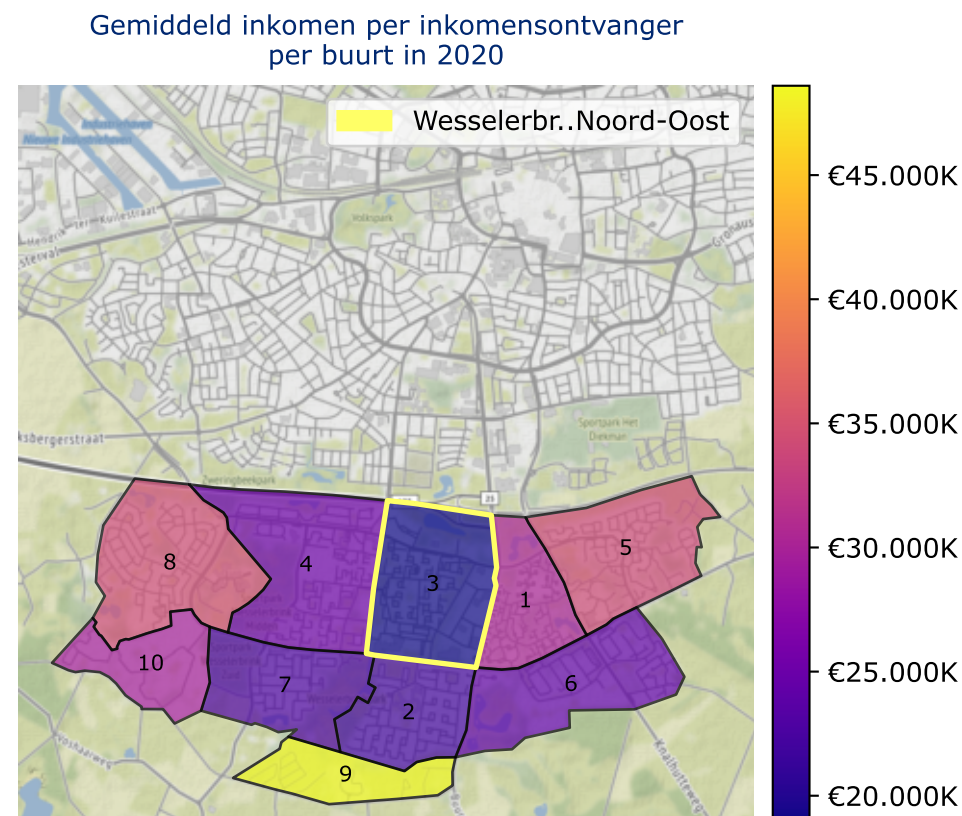
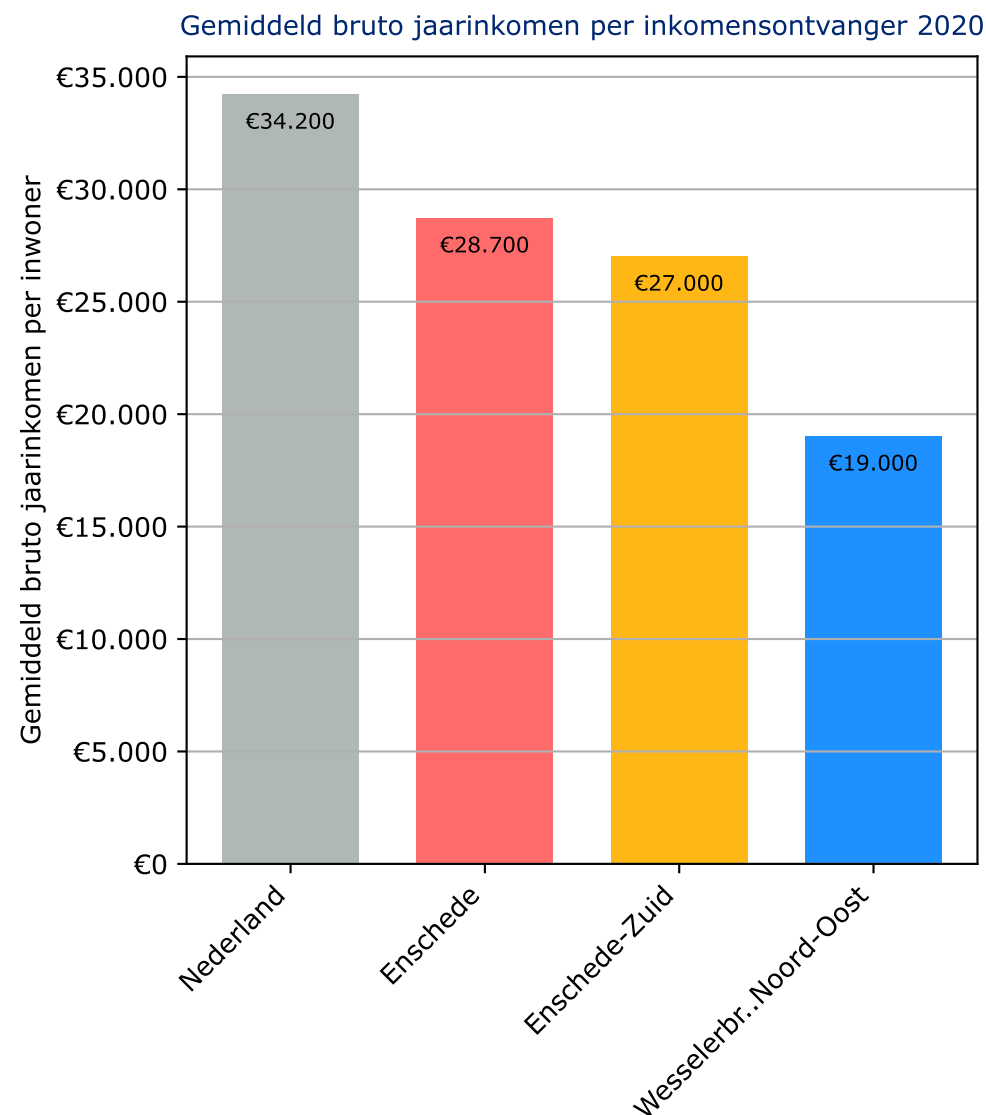
Percentage "actieven" van 15 tot 75 jaar per buurt in 2019



# Buurt Wesselerbrink Noord-Oost

## Informatie over inkomen: gemiddeld inkomen per inkomensontvanger.

Persoonlijk inkomen van personen in particuliere huishoudens waarvan het inkomen bekend is.

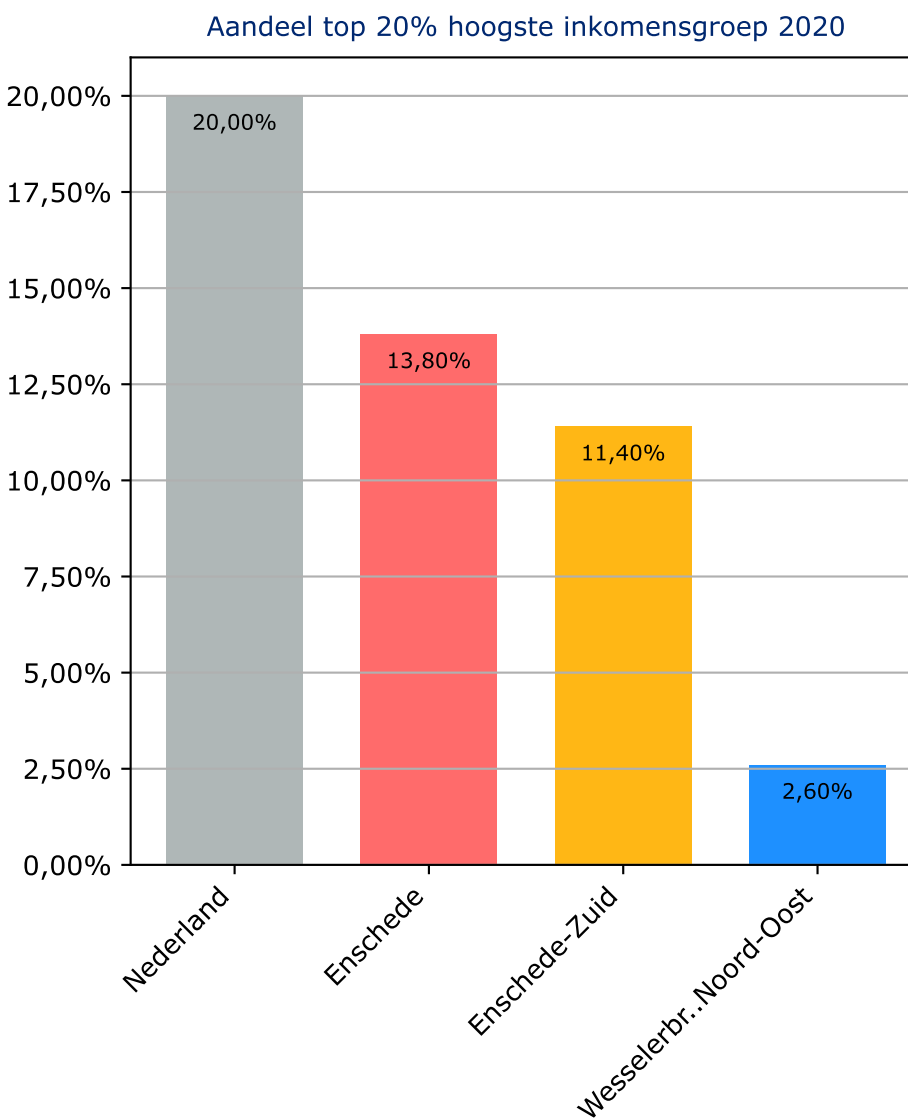
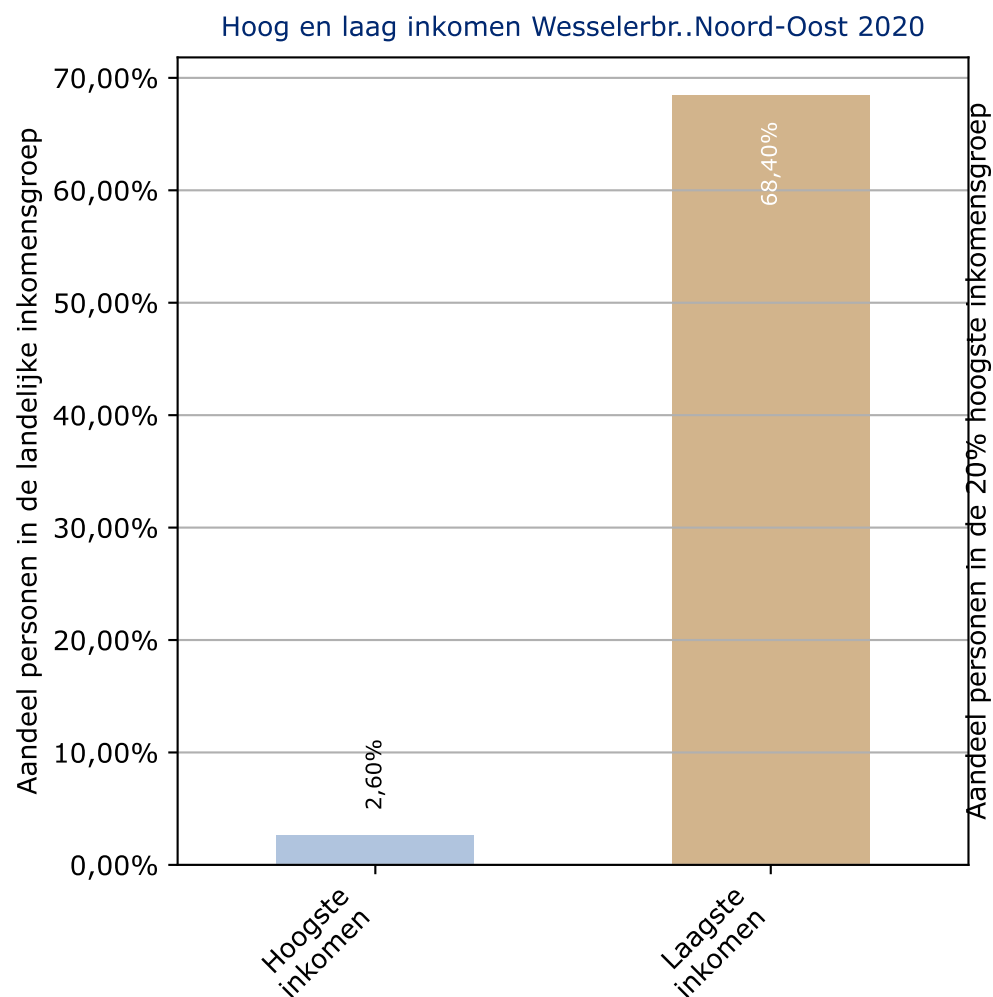


# Buurt Wesselerbrink Noord-Oost

## Informatie over inkomen: aandeel in hoogste en laagste inkomens.

Aandeel personen die behoren tot de landelijke 20% personen met het hoogste persoonlijk inkomen.

Aandeel personen die behoren tot de landelijke 40% personen met het laagste persoonlijk inkomen.



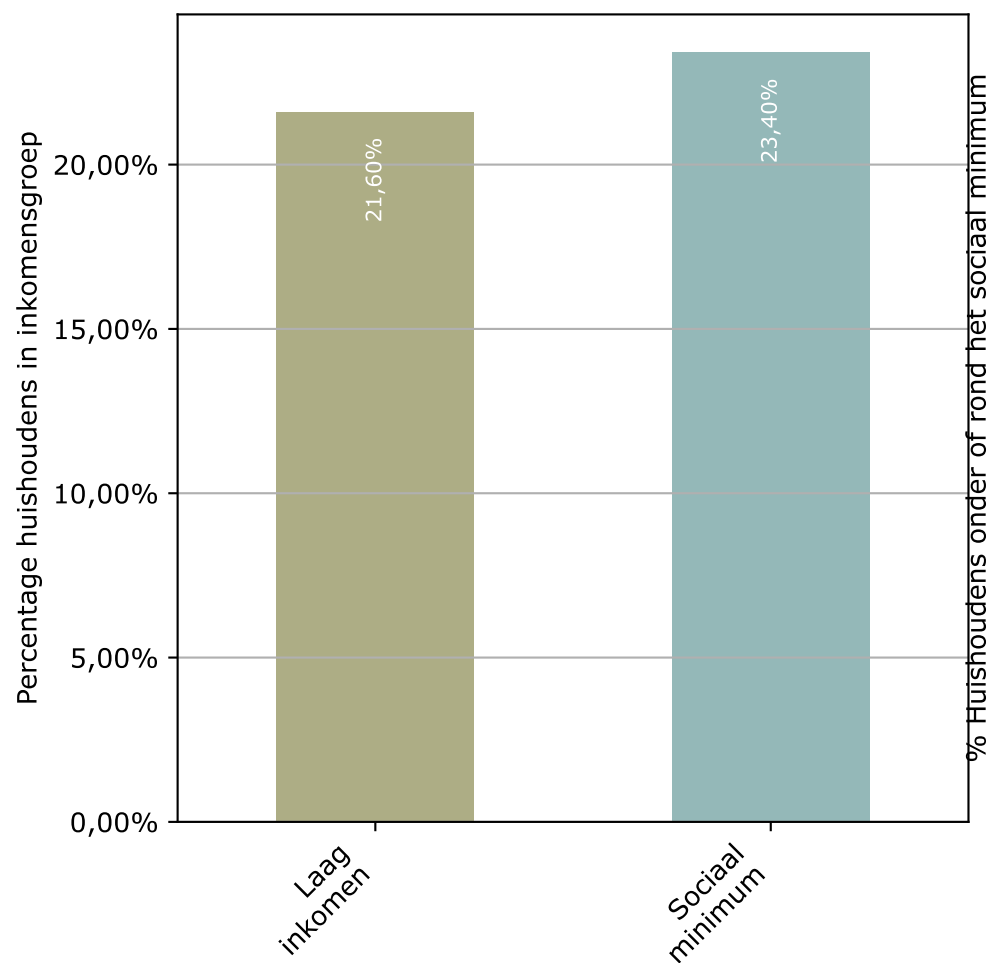
# Buurt Wesselerbrink Noord-Oost

## Informatie over inkomen: huishoudens met lage inkomens.

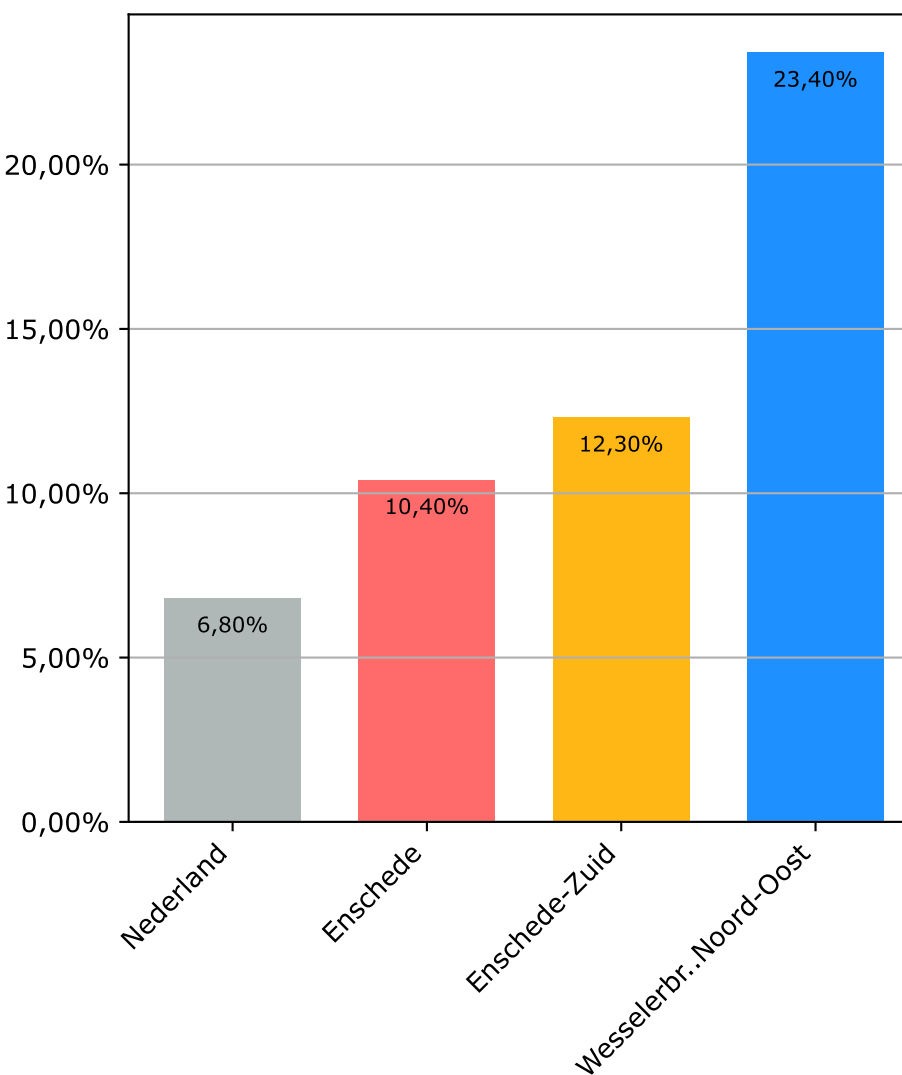
% Huishoudens met een laag inkomen (o.b.v. de gestandaardiseerde grens die overeenkomt met de koopkracht van een bijstandsuitkering voor een alleenstaande in 1979, dit is minder dan 9249 Euro bij het prijspeil van 2000).

% Huishoudens onder of rond het sociaal minimum (het sociaal minimum is het wettelijk vastgesteld bestaansminimum).

Laag inkomen & sociaal minimum Wesselerbr..Noord-Oost 2020



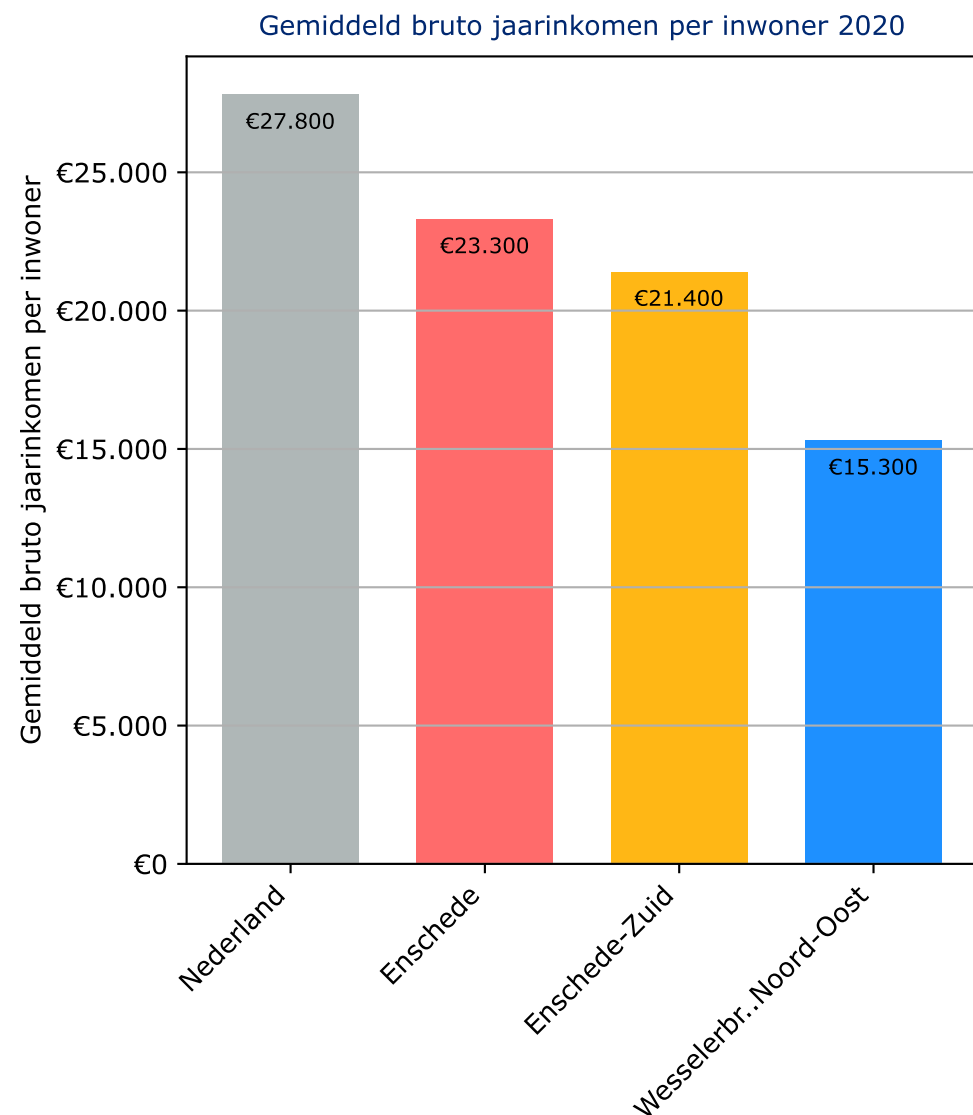
% Huishoudens onder of rond het sociaal minimum 2020



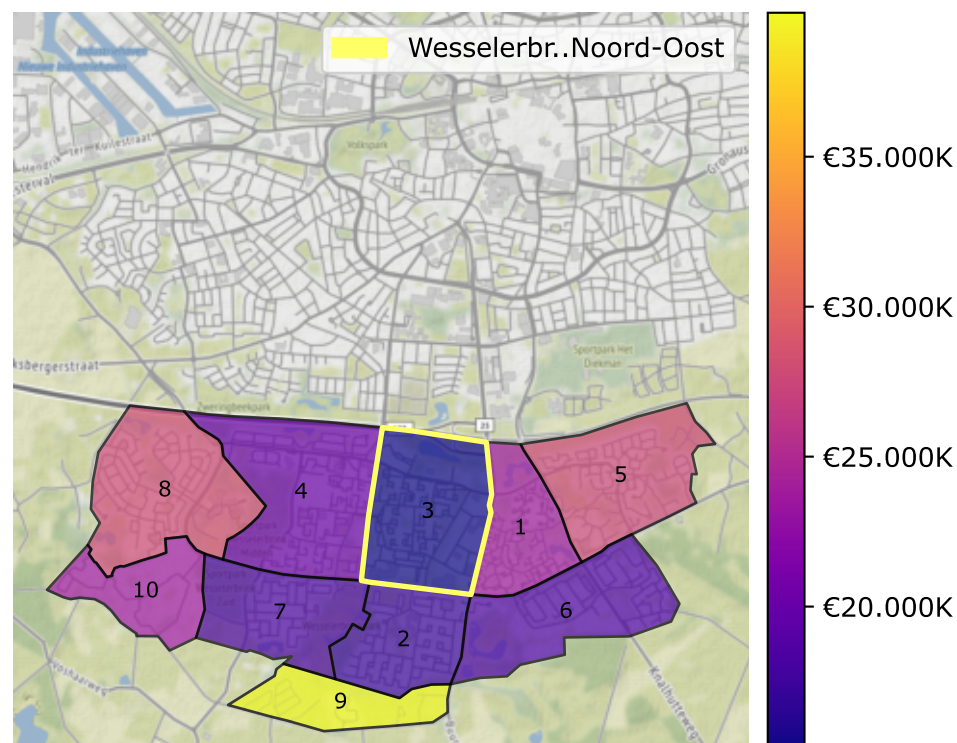
# Buurt Wesselerbrink Noord-Oost

## Informatie over inkomen: gemiddeld inkomen per inwoner.

Persoonlijk inkomen van personen in particuliere huishoudens waarvan het inkomen bekend is.



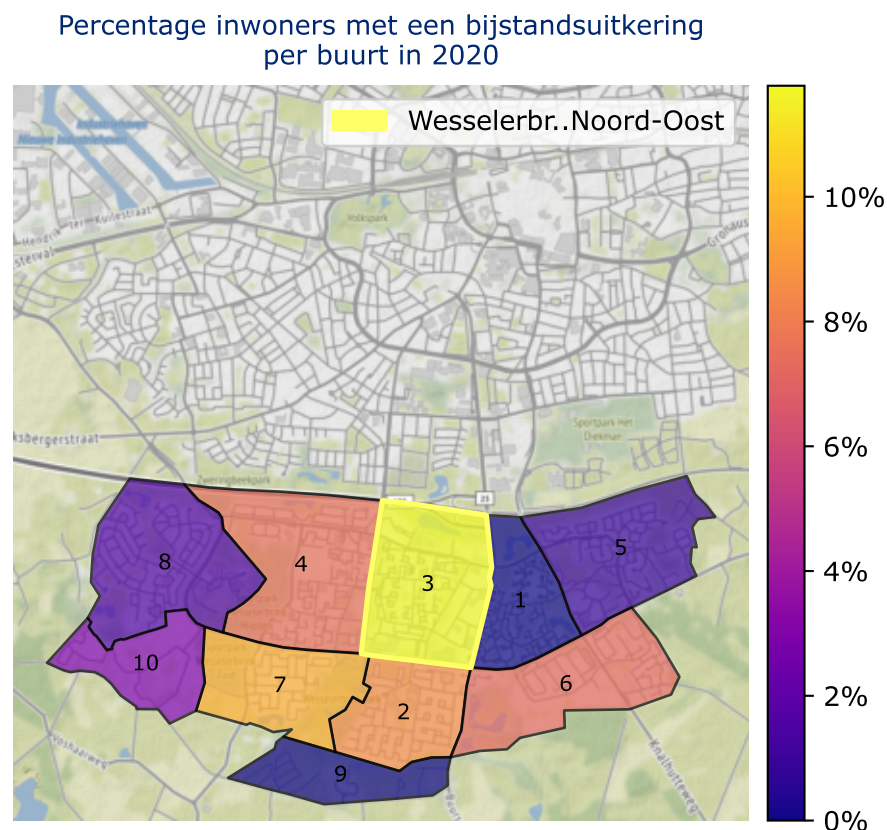
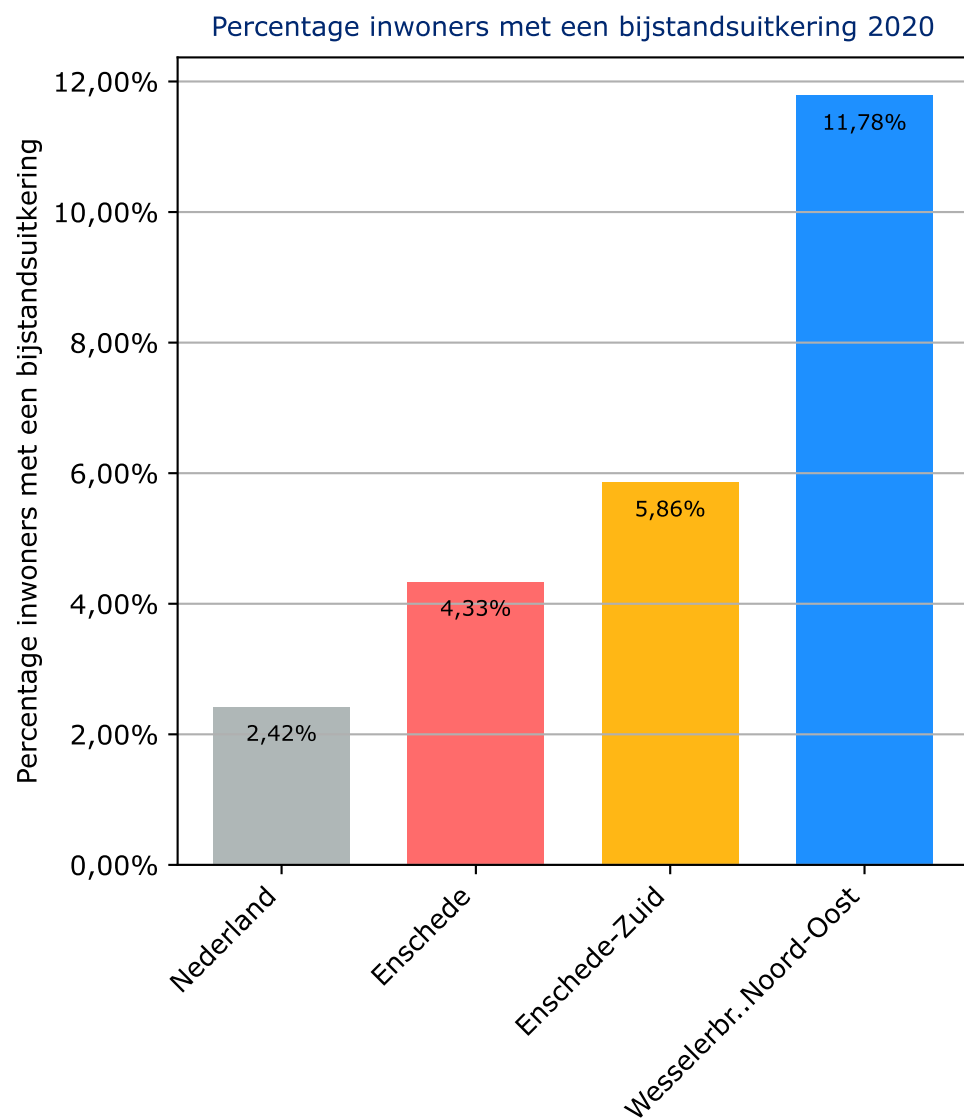
Gemiddeld inkomen per inwoner per buurt in 2020



# Buurt Wesselerbrink Noord-Oost

## Informatie over sociale zekerheid van de inwoners.

Percentage inwoners die een bijstandsuitkering ontvangen.

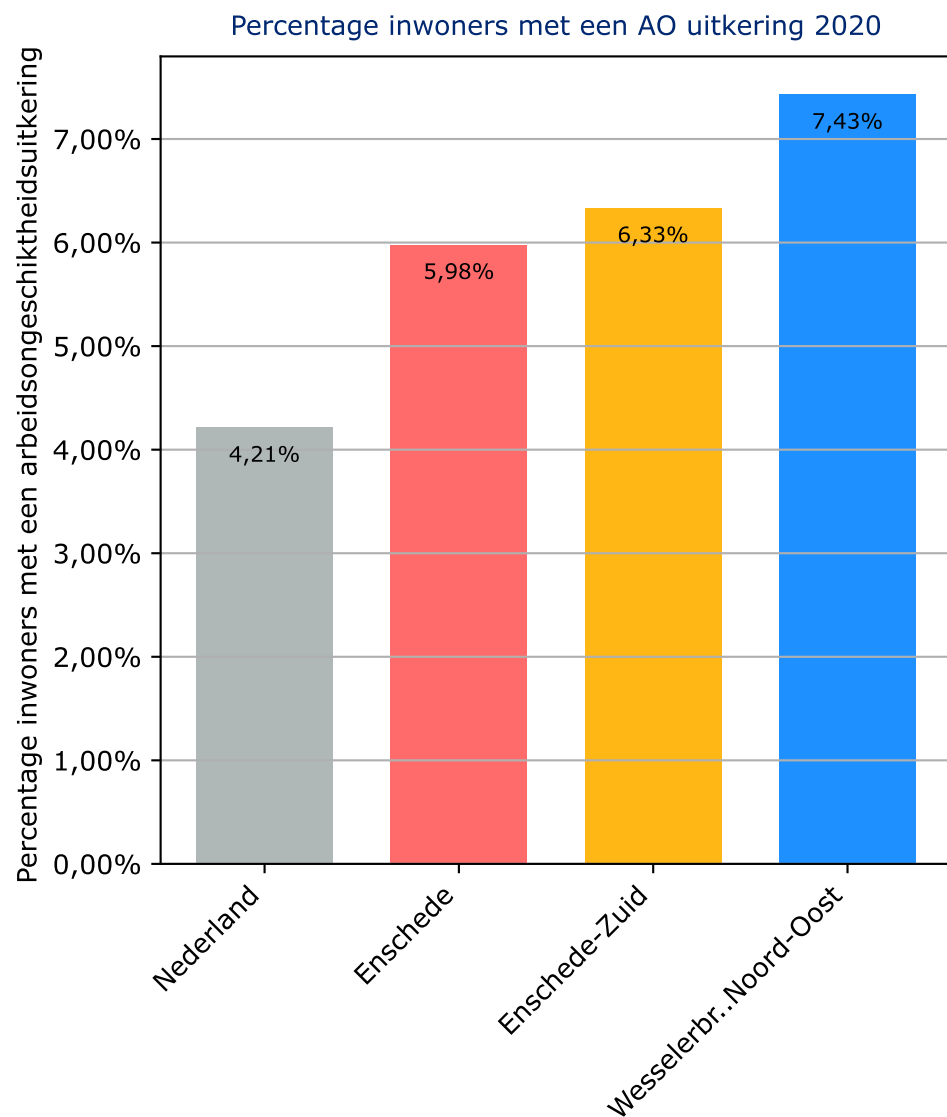




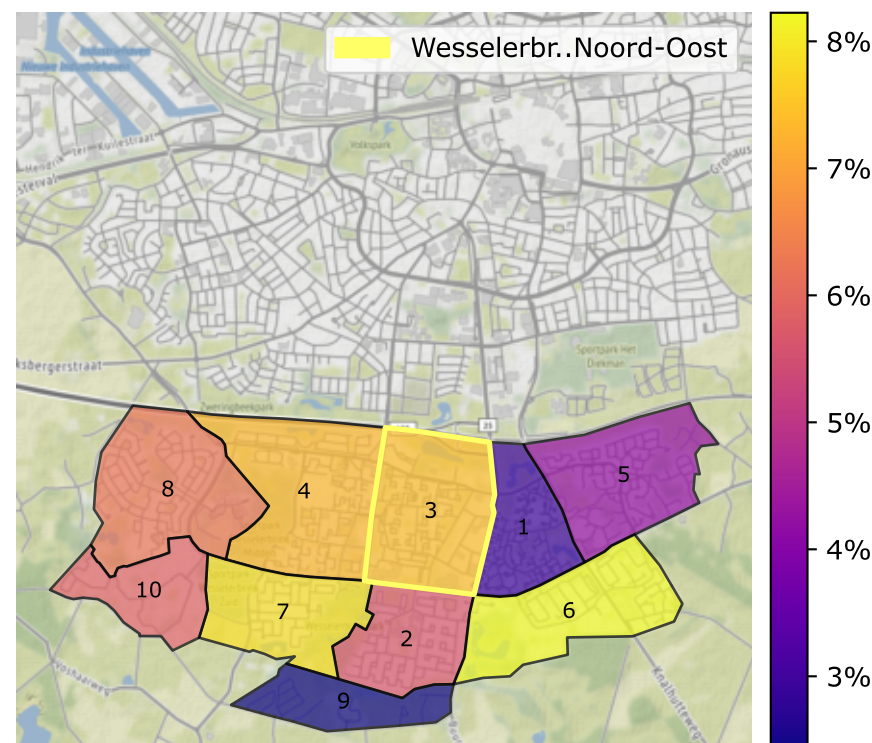
# Buurt Wesselerbrink Noord-Oost

## Informatie over sociale zekerheid van de inwoners.

Percentage inwoners die een arbeidsongeschiktheidsuitkering ontvangen.



Percentage inwoners met een arbeidsongeschiktheidsuitkering per buurt in 2020

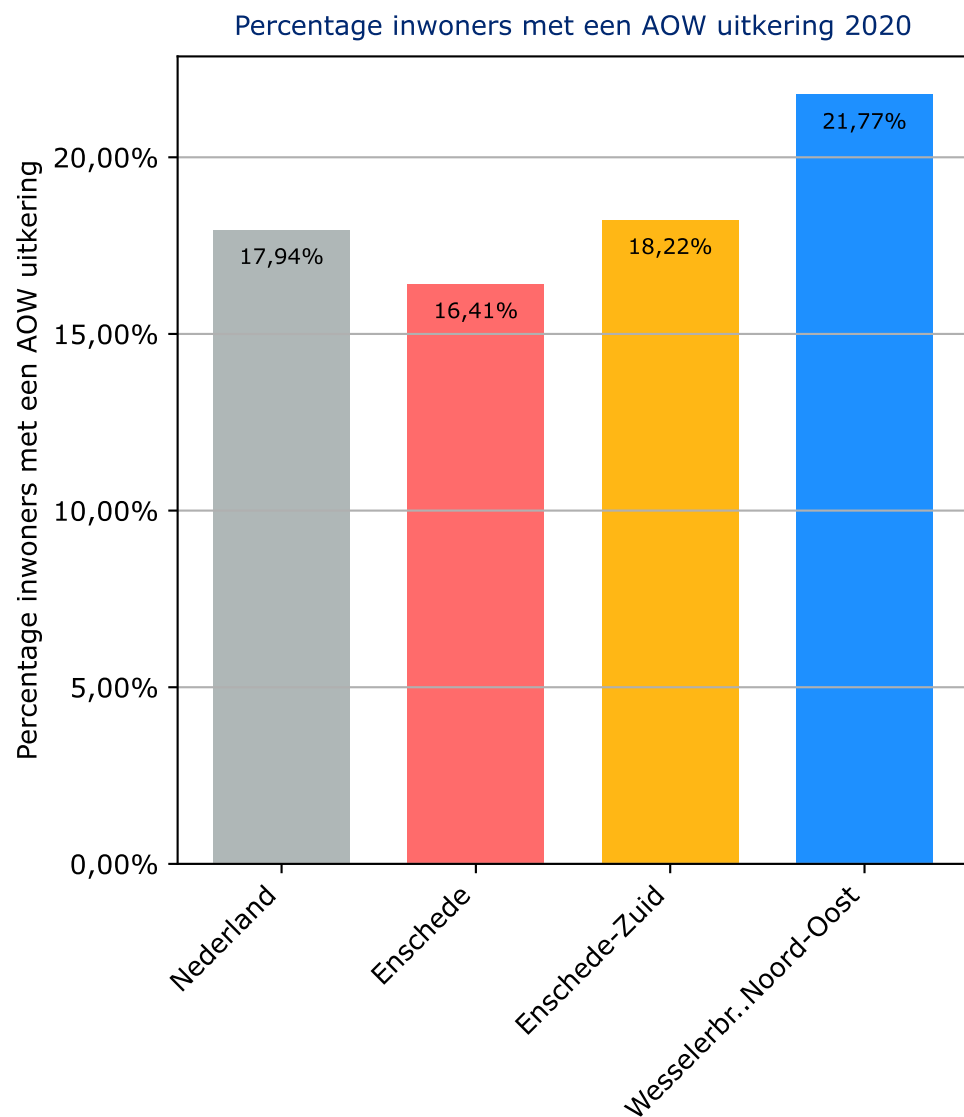




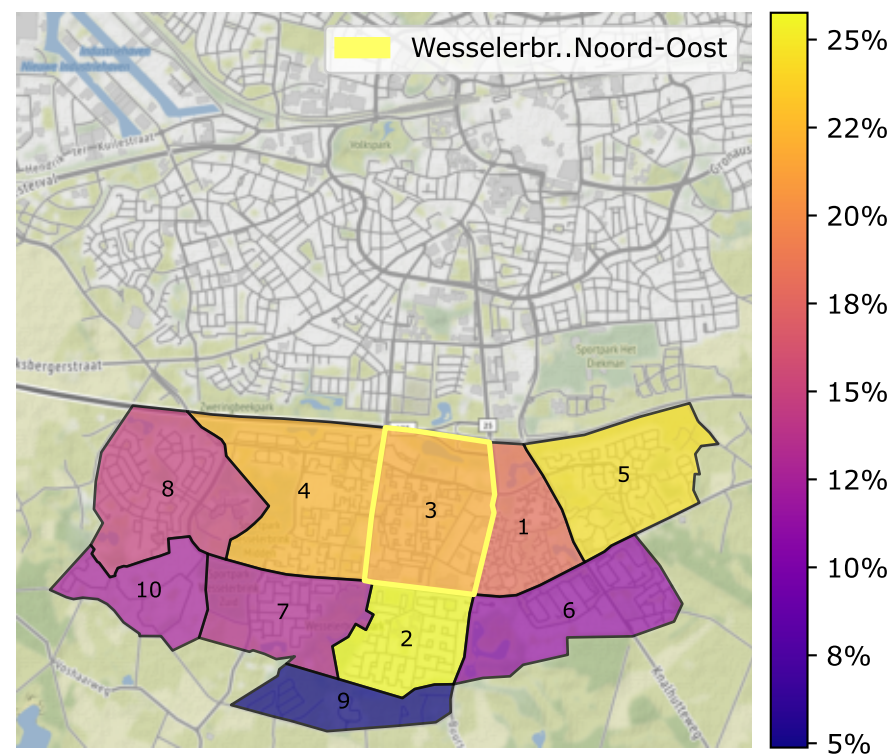
# Buurt Wesselerbrink Noord-Oost

## Informatie over sociale zekerheid van de inwoners.

Percentage inwoners die een uitkering ontvangen o.b.v. de Algemene Ouderdomswet (AOW).



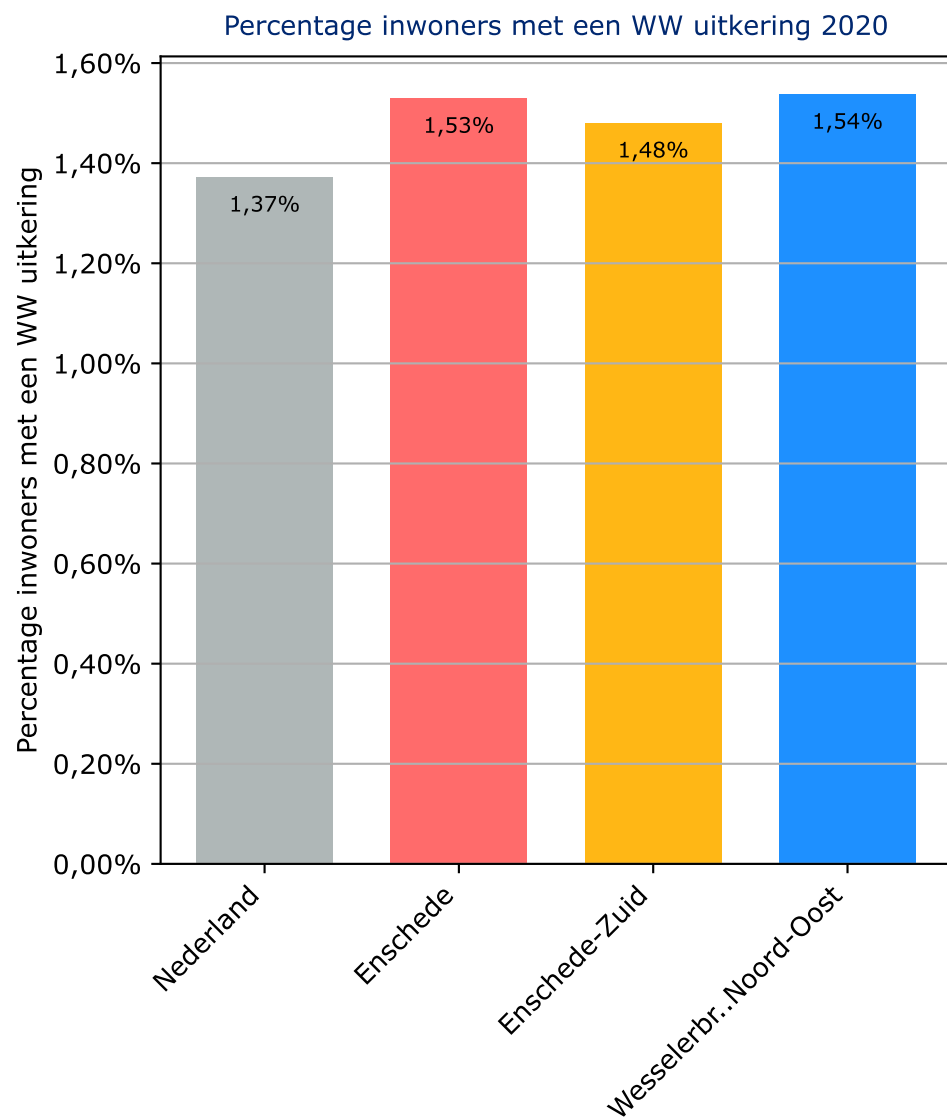
Percentage inwoners met een AOW uitkering per buurt in 2020



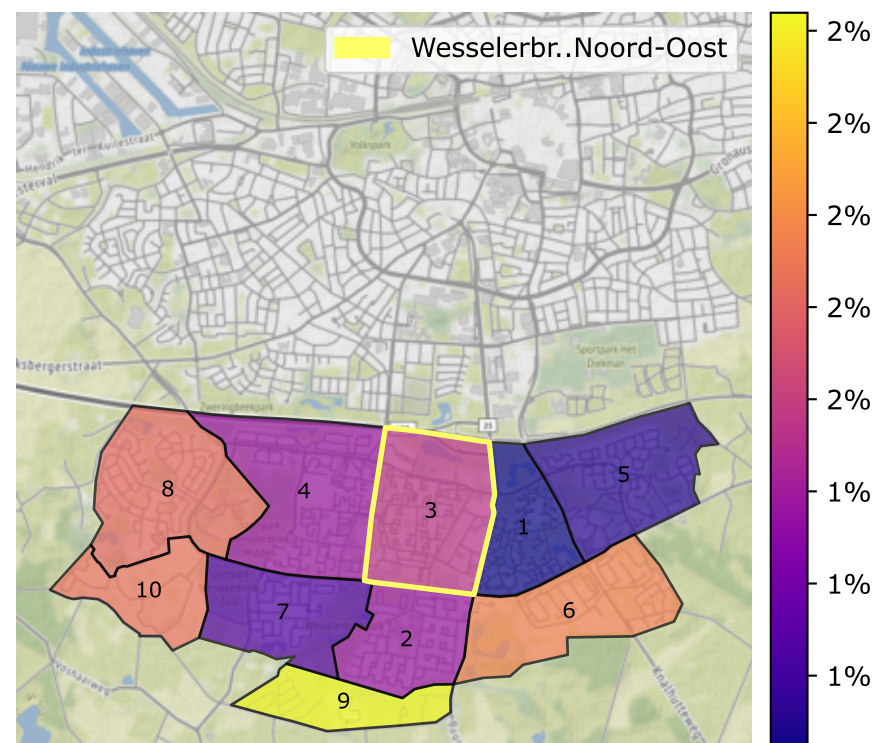
# Buurt Wesselerbrink Noord-Oost

## Informatie over sociale zekerheid van de inwoners.

Percentage inwoners die een uitkering ontvangen op grond van de Werkloosheidswet (WW).



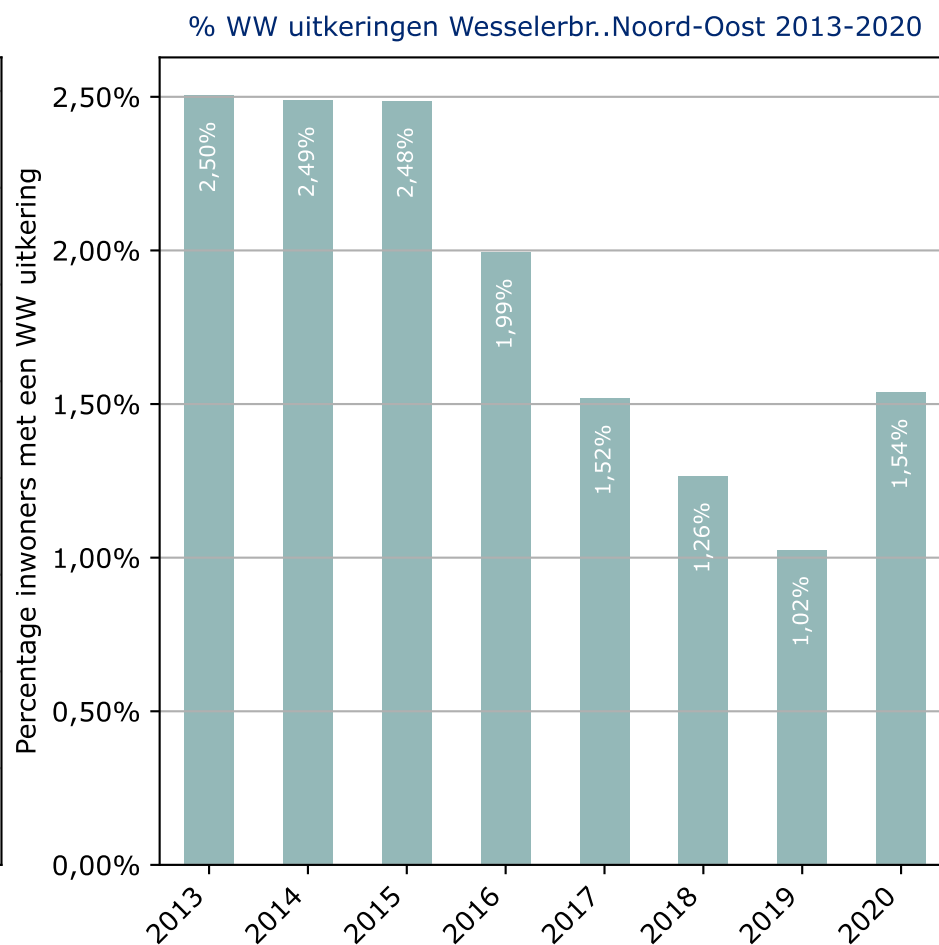
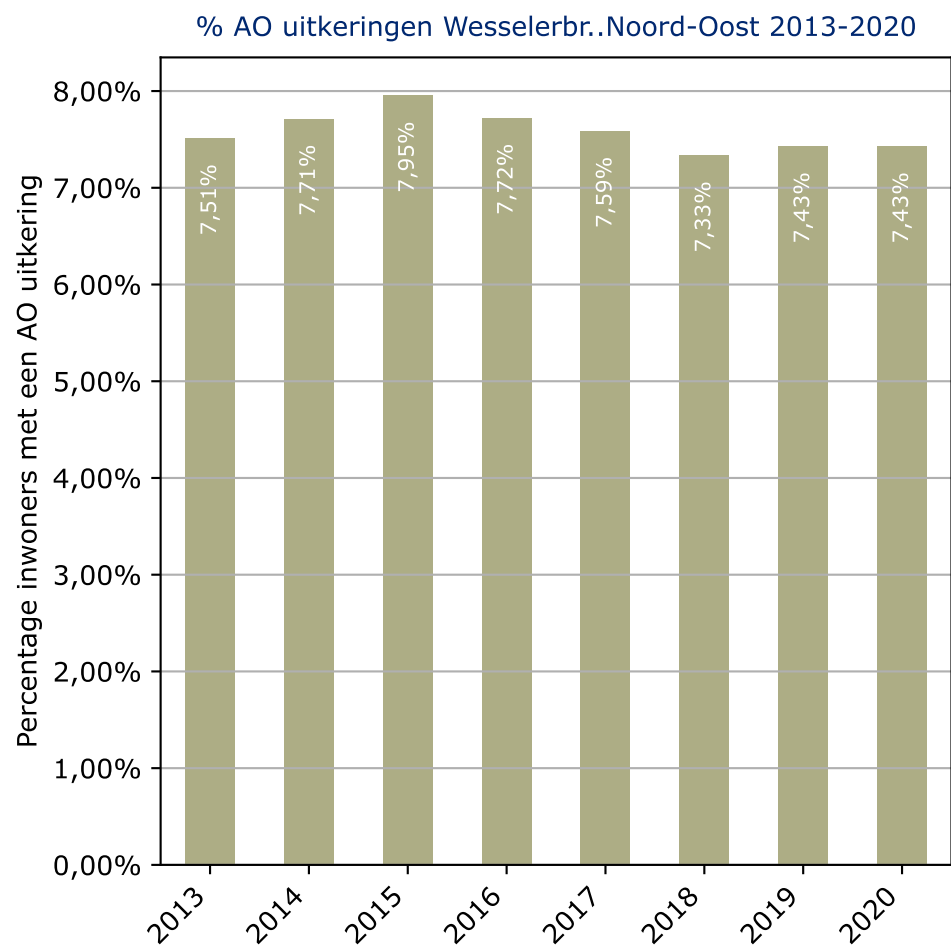
Percentage inwoners met een WW uitkering per buurt in 2020



# Buurt Wesselerbrink Noord-Oost

## Informatie over sociale zekerheid van de inwoners.

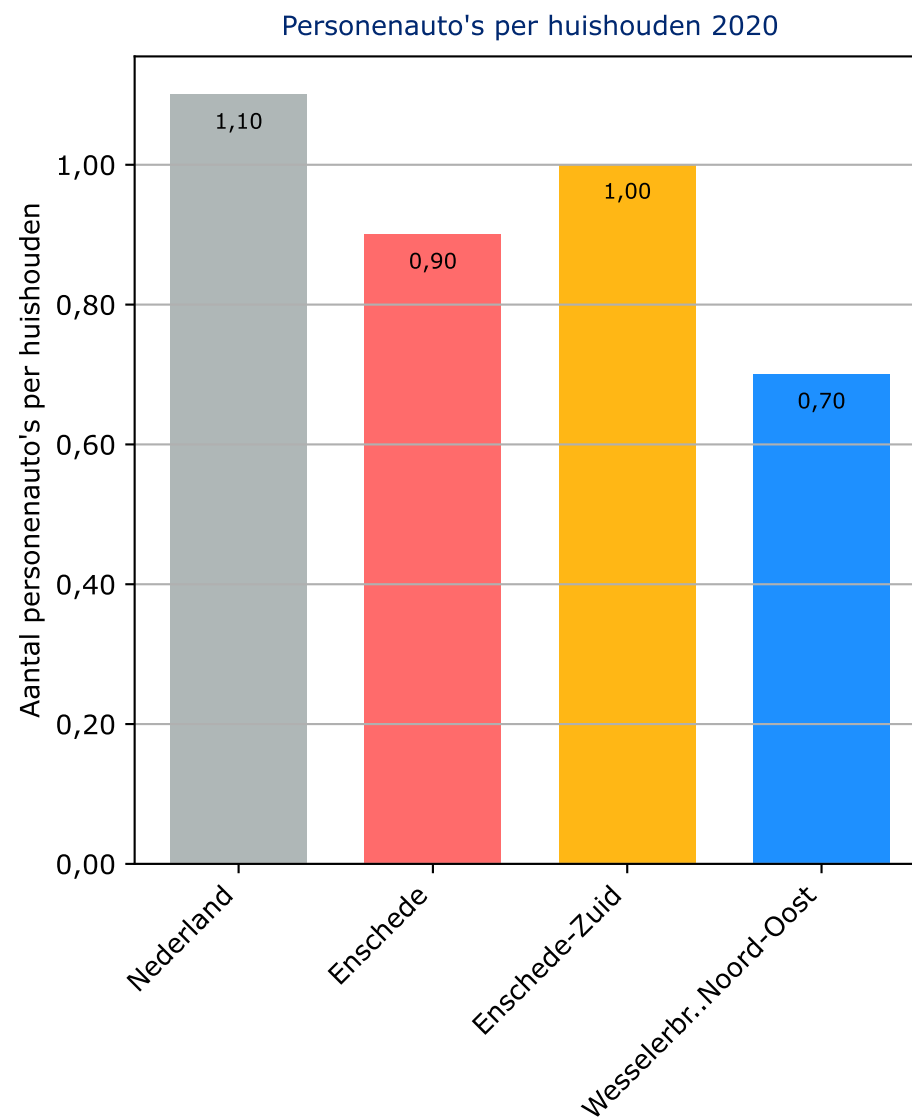
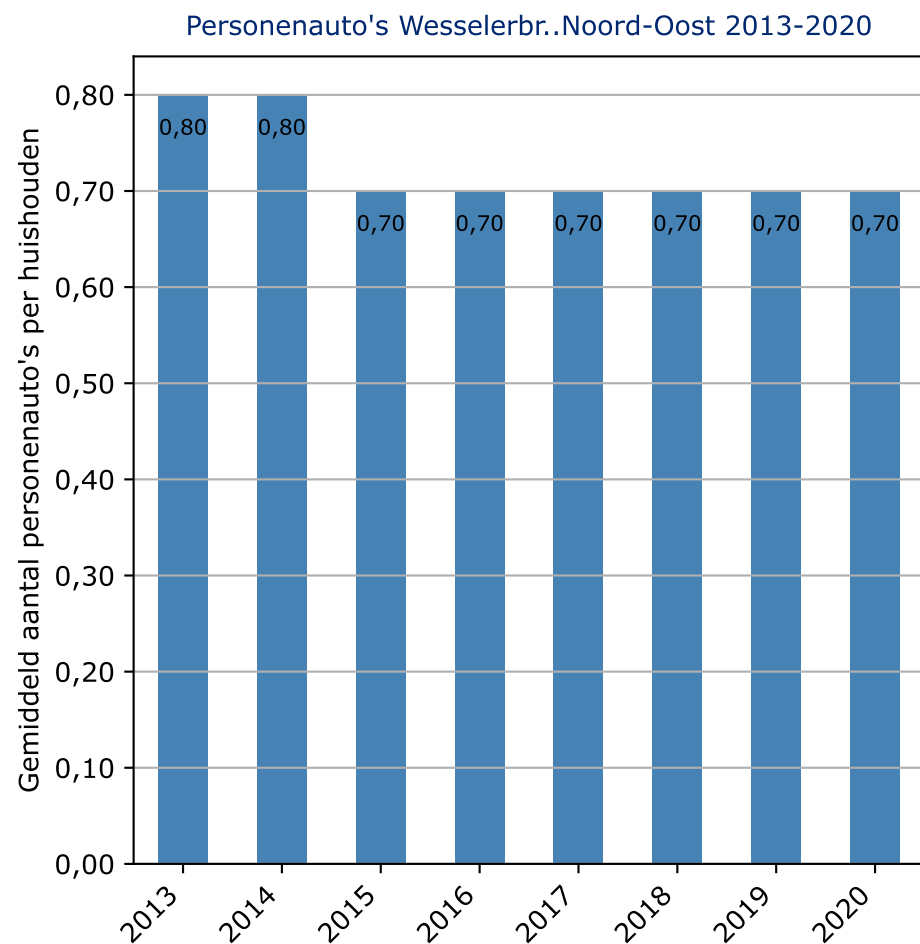
Arbeidsongeschiktheidsuitkeringen en WW uitkeringen in de tijd.



# Buurt Wesselerbrink Noord-Oost

## Informatie over de personenauto's.

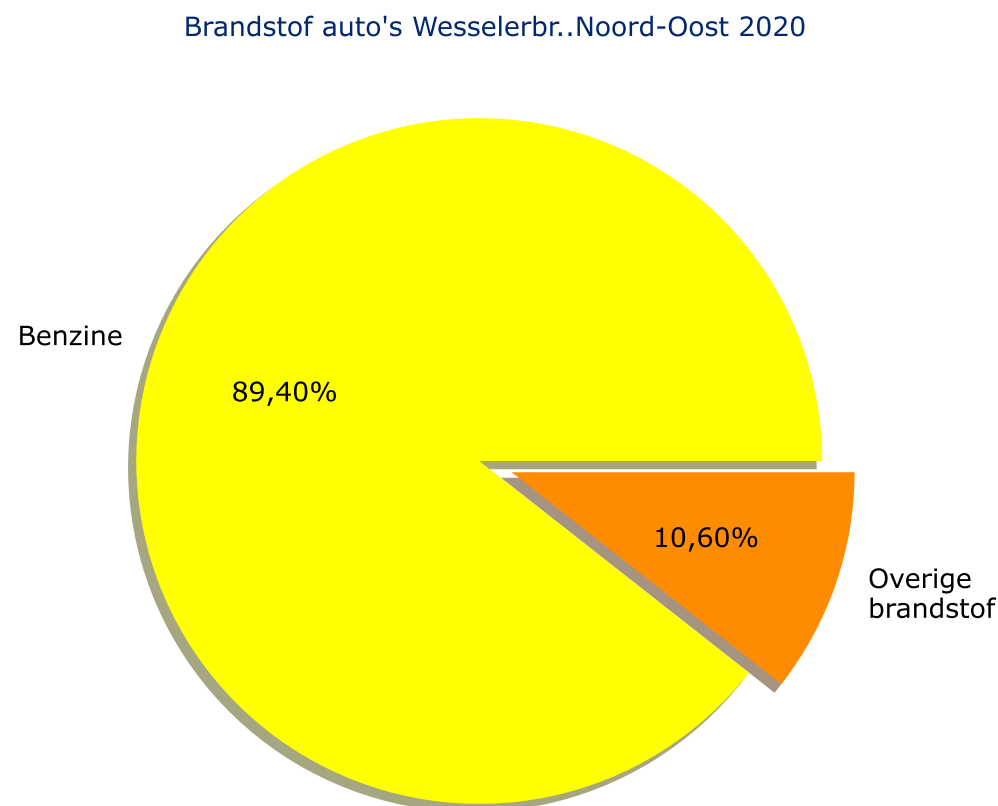
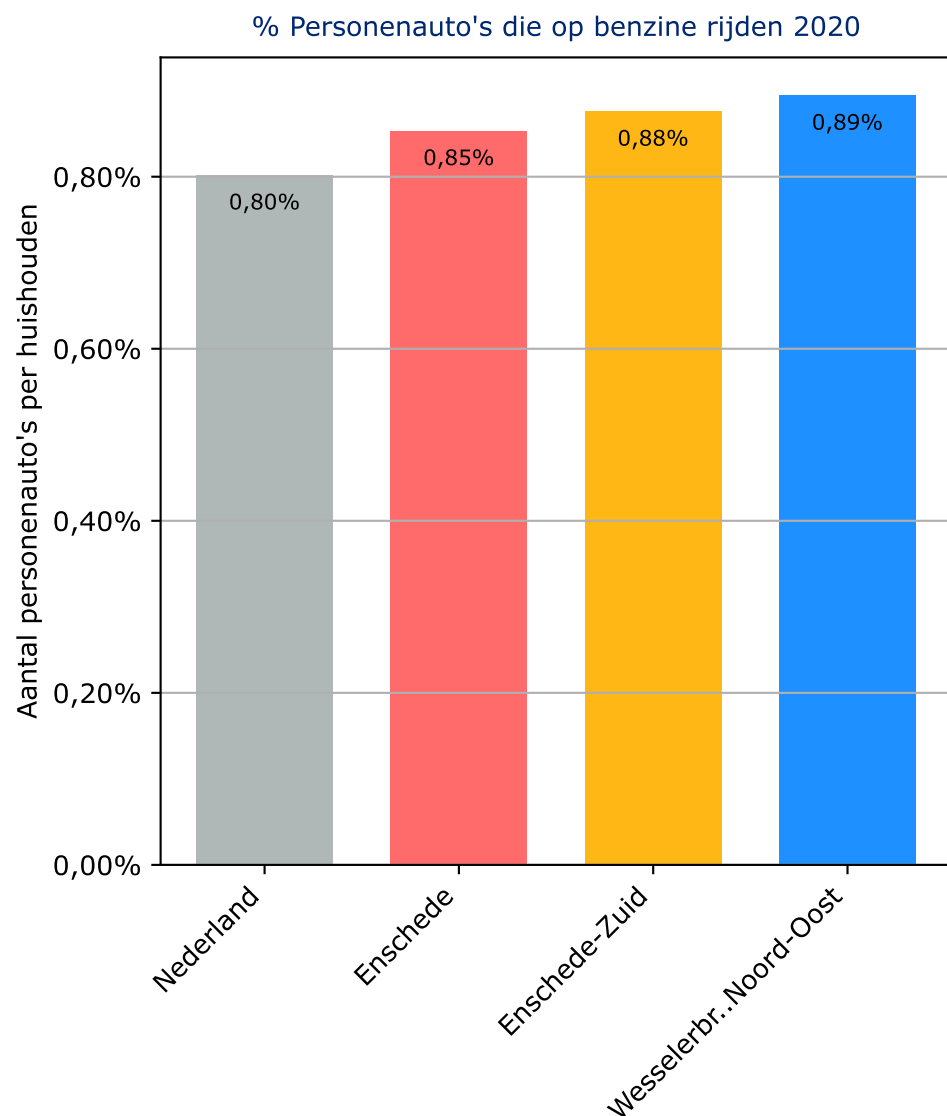
Het gemiddeld aantal personenauto's per huishouden.



# Buurt Wesselerbrink Noord-Oost

## Informatie over de personenauto's.

Het type brandstof van de personenauto's.



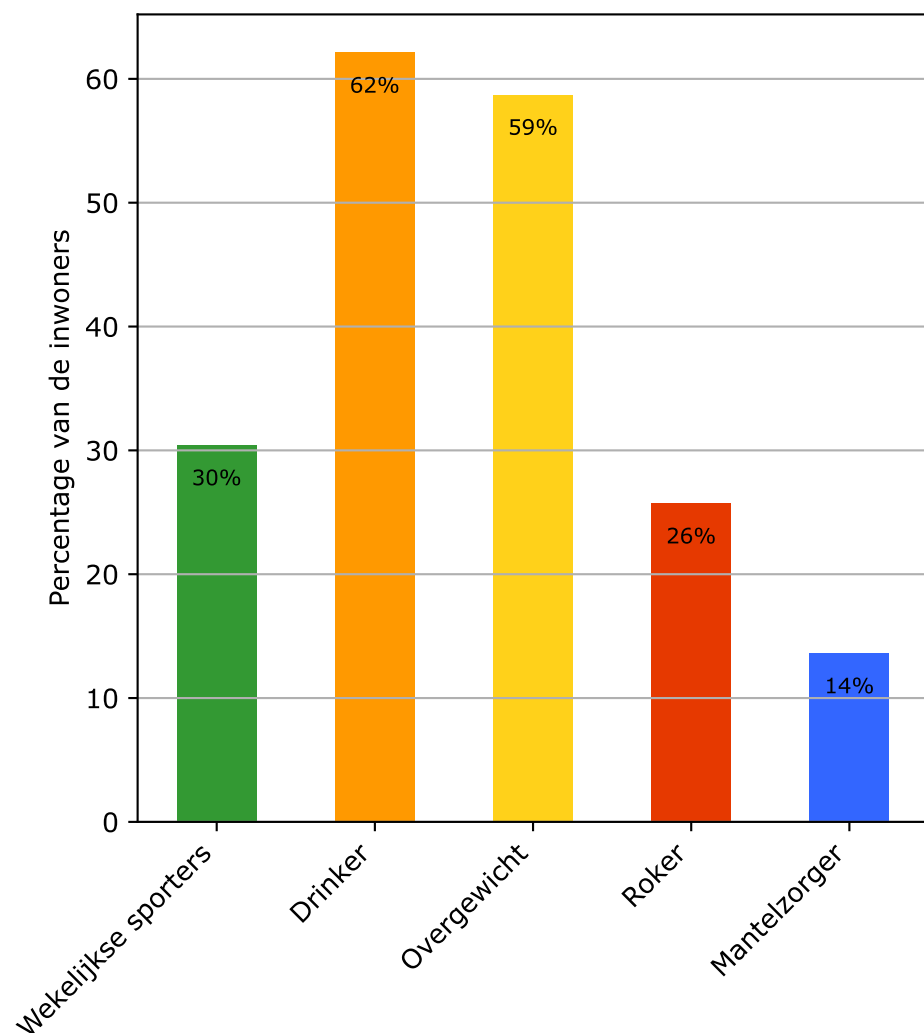
# Buurt Wesselerbrink Noord-Oost

## Gegevens uit de gezondheidsmonitor.

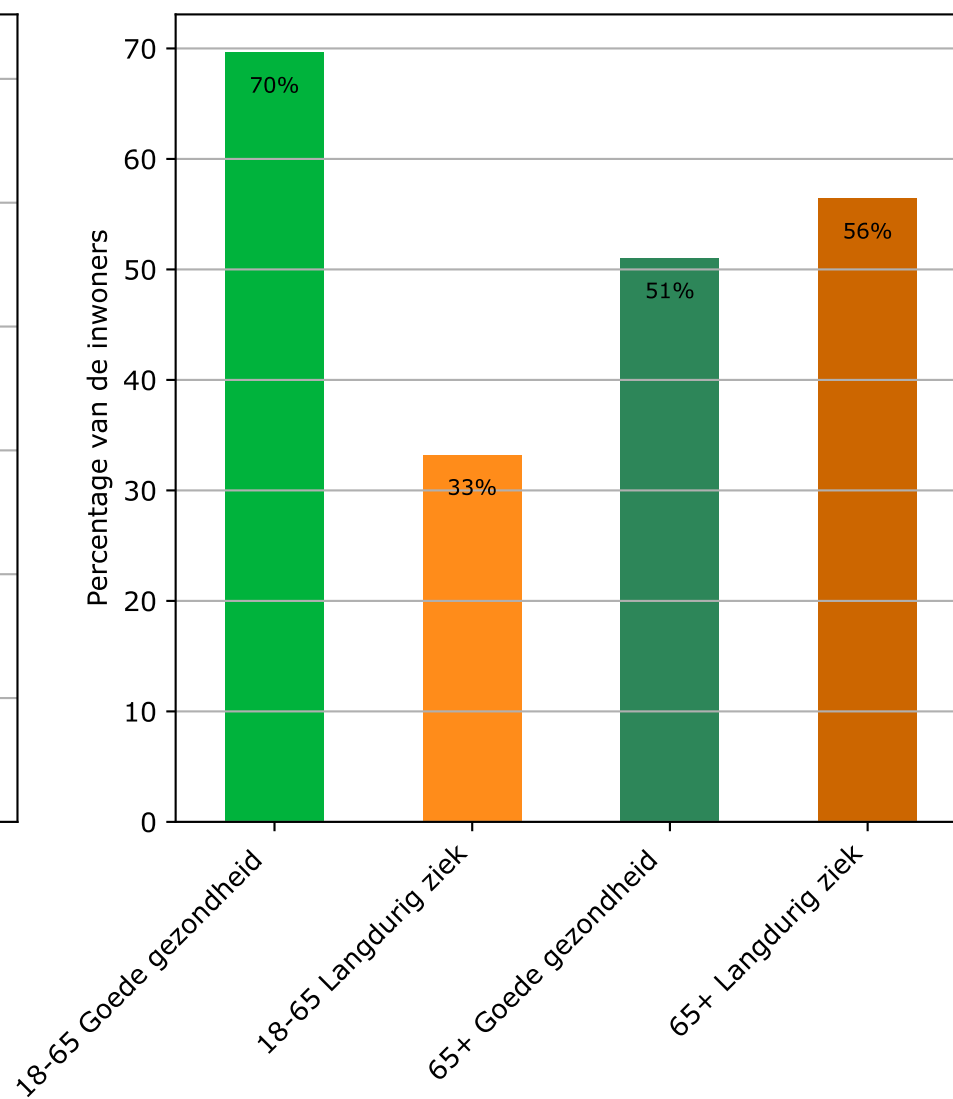
Gezondheidsmonitors zijn grootschalige vragenlijstonderzoeken die door het RIVM in samenwerking met de GGD'en en het CBS worden uitgevoerd.

Zie <https://allecijfers.nl/definities/gezondheidsmonitor-per-gemeente-wijk-buurt/> voor meer informatie.

Gezondheid van inwoners van 18 jaar en ouder  
buurt Wesselerbrink Noord-Oost, 2020



Gezondheid van inwoners van 18 tot 65 jaar & inwoners van 65 jaar en ouder,  
buurt Wesselerbrink Noord-Oost, 2020

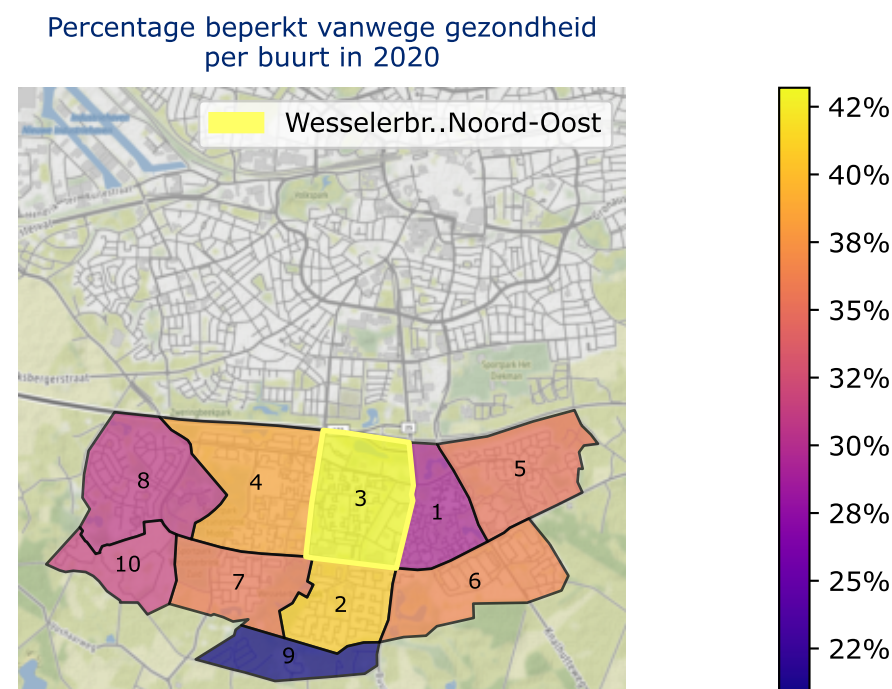
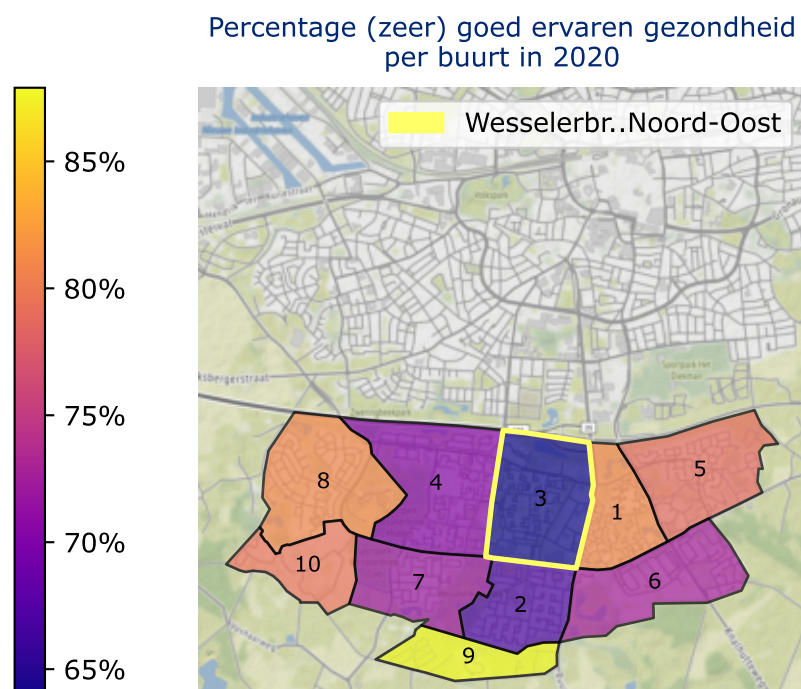


# Buurt Wesselerbrink Noord-Oost

## Informatie over het percentage (zeer) goed ervaren en beperkte gezondheid.

(Zeer) Goed ervaren gezondheid: het % personen van 18 jaar en ouder met antwoord '(zeer) goed' op de vraag naar de algemene gezondheidstoestand.

Beperkt vanwege gezondheid: het % personen van 18 jaar en ouder met de antwoordcategorie 'ernstig beperkt' of 'wel beperking maar niet ernstig' op de vraag naar de mate waarin iemand vanwege problemen met zijn gezondheid sinds 6 maanden of langer beperkt is in activiteiten die mensen gewoonlijk doen.





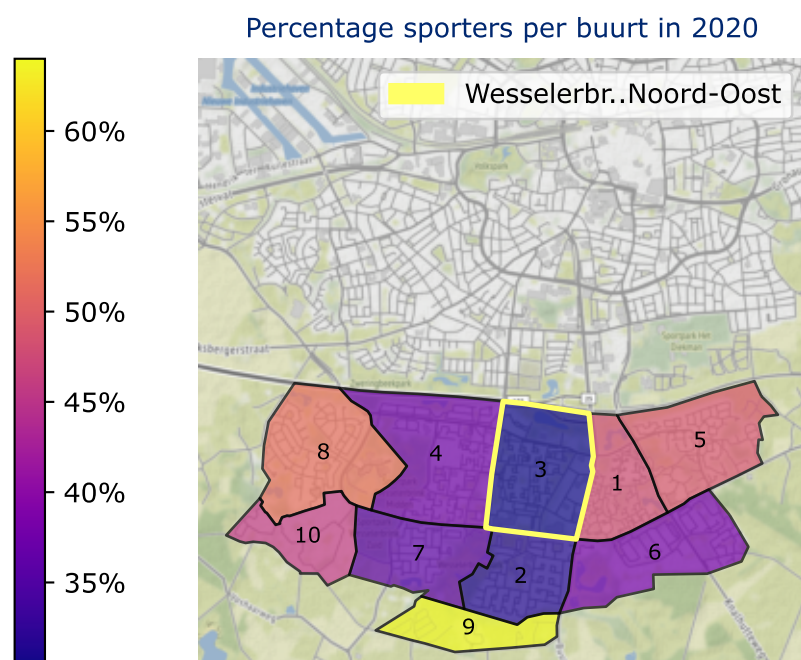
# Buurt Wesselerbrink Noord-Oost

## Informatie over het percentage wekelijks sporters en verleners van vrijwilligerswerk.

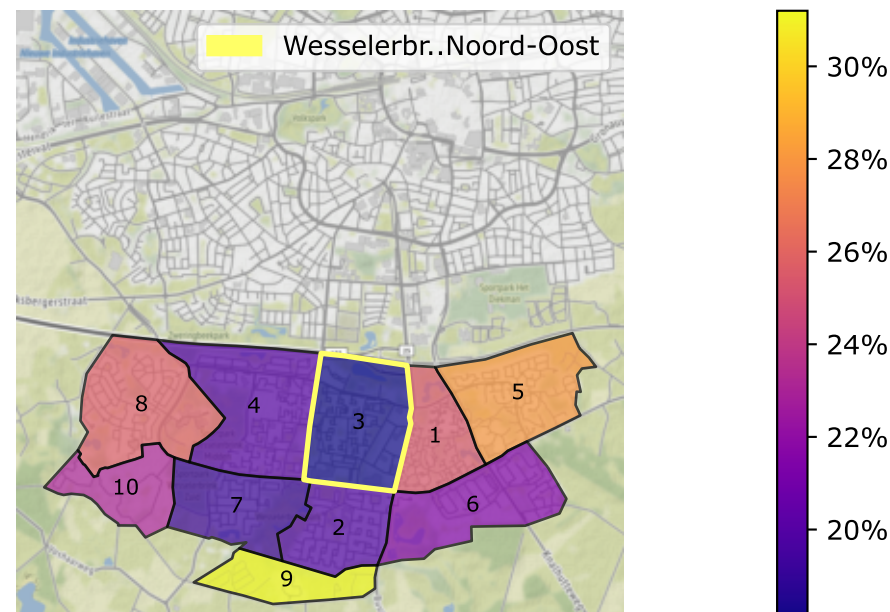
Wekelijkse sporters: het percentage personen van 18 jaar en ouder dat minstens één keer per week aan sport doet.

Vrijwilliger: het percentage personen van 18 jaar en ouder dat de vraag 'Doet u vrijwilligerswerk?' met 'ja' beantwoordt.

Onder vrijwilligerswerk wordt verstaan: werk dat in georganiseerd verband (bijvoorbeeld sportvereniging, kerkbestuur, school) onbetaald wordt uitgevoerd.



Percentage vrijwilligerswerkers per buurt in 2020



# Buurt Wesselerbrink Noord-Oost

## Gemiddelde afstand tot voorzieningen in kilometers.

Cijfers over de nabijheid van belangrijke locaties die bezocht kunnen worden door inwoners:

Gemiddelde afstand in kilometers tot een grote supermarkt, huisartsenpraktijk, school en kinderdagverblijf.

